


GEZ	KARTA ADRESOWA ZABYTKU		Karta nr
<p>1. Nazwa</p> <p style="text-align: center;">BUDYNEK MIESZKALNY W ZESPOLE ZABUDOWY KOLEJOWEJ</p>	<p>2. Czas powstania</p> <p style="text-align: center;">początek XX w.</p>	<p>3. Miejscowość</p> <p style="text-align: center;">POWAŁKI</p>	
<p>7. Fotografia z opisem wskazującym orientację w stosunku do sąsiednich terenów lub stron świata albo mapa z zaznaczonym stanowiskiem archeologicznym</p> <p>Widok od strony: wsch.</p> 			<p>4. Adres</p> <p style="text-align: center;">ul. Świerkowa nr 4 Nr ewid. dz. 8/1</p> <p>5. Przynależność administracyjna</p> <p>województwo: pomorskie</p> <p>powiat: chojnicki</p> <p>gmina: Chojnice</p> <p>6. Formy ochrony</p>

8. Historia, opis i wartości

Wieś sołecka gminy Chojnice licząca 490 mieszkańców (dane z XII 2019 r.). Wzmiankowana w 1570 r. jako Powałka, minus Powalken. Należała do powiatu człuchowskiego, parafii chojnickiej. Wieś Powałki jest starą siedzibą Powalskich. Była własnością szlachecką Jerzego Lewalda (właściciela Ogorzelin). W 1682 r. była własnością Samuela Lewadt-Powalskiego. W latach 1744-1749 Powałki nadal należały do rodziny Powalskich. We wsi znajdują się pozostałości po starym cmentarzu, który mógł mieć związek z istniejącym w XVI w. kościołem. Obecne sołectwo powstało w 1997 r., w wyniku wyłączenia Powalek z sołectwa Kłodawa.

Budynek mieszkalny 3 – kondygnacyjny. Obiekt w konstrukcji murowanej. Zwarta, smukła bryła, dach dwuspadowy, z naczółkami kryty eternitem. Elewacje kształtowane w cegle. Okna i drzwi w formie pionowego prostokąta zwieńczone łukiem odcinkowym, czterodzielne. Detal ograniczony do gzymsu międzykondygnacyjnego z detalem kostkowym ujętym w dwa pasy. Cokół murowany. W ścianach szczytowych w zwieńczeniu po dwa szczelinowe okna odcinkowe.

Wartość: wysoka

9. Stan zachowania i postulaty dotyczące konserwacji

Stan zachowania: dobry

Zachować budynek, jego bryłę i formę. Zachować ceglane elewacje
Zachować formę cokołu. Wymienić pokrycie dachowe na dachówkę ceramiczną. Prowadzić prace zachowawcze przy obiekcie.

10. Wykonanie karty (autor, data i podpis)

Pracownia Projektowo – Urbanistyczno –
Konserwatorska „ABAKUS” Chorzów,
grudzień 2024 r.
mgr inż. arch. Łukasz Niewiara
mgr Ewa Pilarska- Świerszcz

11. Zatwierdzenie karty (podpis Wojewódzkiego Konserwatora Zabytków)

*dotyczy zabytków niewpisanych do rejestru zabytków i niewłączonych do wojewódzkiej ewidencji zabytków

GEZ	KARTA ADRESOWA ZABYTKU		Karta nr
<p>1. Nazwa</p> <p style="text-align: center;">BUDYNEK GOSPODARCZY W ZESPOLE ZABUDOWY KOLEJOWEJ</p>	<p>2. Czas powstania</p> <p style="text-align: center;">początek XX w.</p>	<p>3. Miejscowość</p> <p style="text-align: center;">POWAŁKI</p>	
<p>7. Fotografia z opisem wskazującym orientację w stosunku do sąsiednich terenów lub stron świata albo mapa z zaznaczonym stanowiskiem archeologicznym</p> <p>Widok od strony: płd. wsch.</p> 			<p>4. Adres</p> <p style="text-align: center;">ul. Świerkowa nr 4 Nr ewid. dz. 8/1</p> <p>5. Przynależność administracyjna</p> <p>województwo: pomorskie</p> <p>powiat: chojnicki</p> <p>gmina: Chojnice</p> <p>6. Formy ochrony</p>

8. Historia, opis i wartości

Wieś sołecka gminy Chojnice licząca 490 mieszkańców (dane z XII 2019 r.). Wzmiankowana w 1570 r. jako Powałka, minus Powalken. Należała do powiatu człuchowskiego, parafii chojnickiej. Wieś Powałki jest starą siedzibą Powalskich. Była własnością szlachecką Jerzego Lewalda (właściciela Ogorzelin). W 1682 r. była własnością Samuela Lewadt-Powalskiego. W latach 1744-1749 Powałki nadal należały do rodziny Powalskich. We wsi znajdują się pozostałości po starym cmentarzu, który mógł mieć związek z istniejącym w XVI w. kościołem. Obecne sołectwo powstało w 1997 r., w wyniku wyłączenia Powalek z sołectwa Kłodawa.

Budynek gospodarczy. Obiekt 2 – kondygnacyjny w konstrukcji murowanej. Zwarta bryła, dach dwuspadowy, kryty dachówką. Elewacje kształtowane w cegle. Okna i drzwi w formie pionowego prostokąta zwieńczone łukiem odcinkowym, czterodzielne. Drzwi drewniane z metalowymi okuciami. Cokół murowany.

Wartość: wysoka

9. Stan zachowania i postulaty dotyczące konserwacji

Stan zachowania: dobry

Zachować budynek, jego bryłę i formę. Zachować ceglane elewacje. Zachować formę cokołu. Wymienić pokrycie dachowe na dachówkę ceramiczną. Prowadzić prace zachowawcze przy obiekcie.

10. Wykonanie karty (autor, data i podpis)

Pracownia Projektowo – Urbanistyczno –
Konserwatorska „ABAKUS” Chorzów,
grudzień 2024 r.
mgr inż. arch. Łukasz Niewiara
mgr Ewa Pilarska- Świerszcz

**11. Zatwierdzenie karty (podpis Wojewódzkiego
Konserwatora Zabytków)**

*dotyczy zabytków niewpisanych do rejestru zabytków i
niewłączonych do wojewódzkiej ewidencji zabytków

GEZ	KARTA ADRESOWA ZABYTKU		Karta nr
<p>1. Nazwa</p> <p style="text-align: center;">BUDYNEK GOSPODARCZY W ZESPOLE ZABUDOWY KOLEJOWEJ</p>	<p>2. Czas powstania</p> <p style="text-align: center;">początek XX w.</p>	<p>3. Miejscowość</p> <p style="text-align: center;">POWAŁKI</p>	
<p>7. Fotografia z opisem wskazującym orientację w stosunku do sąsiednich terenów lub stron świata albo mapa z zaznaczonym stanowiskiem archeologicznym</p> <p>Widok od strony: pld. wsch.</p> 			<p>4. Adres</p> <p style="text-align: center;">ul. Świerkowa nr 6 Nr ewid. dz. 8/1</p> <p>5. Przynależność administracyjna</p> <p>województwo: pomorskie</p> <p>powiat: chojnicki</p> <p>gmina: Chojnice</p> <p>6. Formy ochrony</p>

8. Historia, opis i wartości

Wieś sołecka gminy Chojnice licząca 490 mieszkańców (dane z XII 2019 r.). Wzmiankowana w 1570 r. jako Powałka, minus Powalken. Należała do powiatu człuchowskiego, parafii chojnickiej. Wieś Powałki jest starą siedzibą Powalskich. Była własnością szlachecką Jerzego Lewalda (właściciela Ogorzelin). W 1682 r. była własnością Samuela Lewadt-Powalskiego. W latach 1744-1749 Powałki nadal należały do rodziny Powalskich. We wsi znajdują się pozostałości po starym cmentarzu, który mógł mieć związek z istniejącym w XVI w. kościołem. Obecne sołectwo powstało w 1997 r., w wyniku wyłączenia Powalek z sołectwa Kłodawa.

Budynek gospodarczy parterowy. Obiekt w konstrukcji murowanej. Zwarta bryła, dach dwuspadowy, wypłaszczony, kryty papą. Dach wysunięty przed elewację oparty na snycersko opracowanych belkach. Elewacje kształtowane w tynku. Okna i drzwi w formie pionowego prostokąta zwieńczone łukiem odcinkowym. Drzwi drewniane z metalowymi okuciami. Cokół murowany.

Wartość: wysoka

9. Stan zachowania i postulaty dotyczące konserwacji

Stan zachowania: średni
Zawilgocenie w przyziemiu.
Zabrudzenia tynku.

Zachować budynek, jego bryłę i formę. Zachować formę cokołu.
Wymienić pokrycie dachowe na blachę tytan-cynk. Prowadzić prace zachowawcze.

10. Wykonanie karty (autor, data i podpis)

Pracownia Projektowo – Urbanistyczno –
Konserwatorska „ABAKUS” Chorzów,
grudzień 2024 r.
mgr inż. arch. Łukasz Niewiara
mgr Ewa Pilarska- Świerszcz

11. Zatwierdzenie karty (podpis Wojewódzkiego Konserwatora Zabytków)

*dotyczy zabytków niewpisanych do rejestru zabytków i niewłączonych do wojewódzkiej ewidencji zabytków

GEZ	KARTA ADRESOWA ZABYTKU		Karta nr
<p>1. Nazwa</p> <p style="text-align: center;">BUDYNEK MIESZKALNY W ZESPOLE ZABUDOWY KOLEJOWEJ</p>	<p>2. Czas powstania</p> <p style="text-align: center;">początek XX w.</p>	<p>3. Miejscowość</p> <p style="text-align: center;">POWAŁKI</p>	
<p>7. Fotografia z opisem wskazującym orientację w stosunku do sąsiednich terenów lub stron świata albo mapa z zaznaczonym stanowiskiem archeologicznym</p> <p>Widok od strony: płd. wsch.</p> 			<p>4. Adres</p> <p style="text-align: center;">ul. Świerkowa nr 8 Nr ewid. dz. 8/1</p> <p>5. Przynależność administracyjna</p> <p>województwo: pomorskie</p> <p>powiat: chojnicki</p> <p>gmina: Chojnice</p> <p>6. Formy ochrony</p>

8. Historia, opis i wartości

Wieś sołecka gminy Chojnice licząca 490 mieszkańców (dane z XII 2019 r.). Wzmiankowana w 1570 r. jako Powałka, minus Powalken. Należała do powiatu człuchowskiego, parafii chojnickiej. Wieś Powałki jest starą siedzibą Powalskich. Była własnością szlachecką Jerzego Lewalda (właściciela Ogorzelin). W 1682 r. była własnością Samuela Lewadt-Powalskiego. W latach 1744-1749 Powałki nadal należały do rodziny Powalskich. We wsi znajdują się pozostałości po starym cmentarzu, który mógł mieć związek z istniejącym w XVI w. kościołem. Obecne sołectwo powstało w 1997 r., w wyniku wyłączenia Powalek z sołectwa Kłodawa.

Budynek mieszkalny 3 – kondygnacyjny. Obiekt w konstrukcji murowanej. Zwarta, smukła bryła, dach dwuspadowy, kryty eternitem. Elewacje kształtowane w cegle. Okna i drzwi w formie pionowego prostokąta zwieńczone łukiem odcinkowym, czterodzielne. W szczytach – w zwieńczeniu dwa okna szczelinowe, odcinkowe. Detal ograniczony do gzymsu między kondygnacyjnego z detalem kostkowym ujętym w dwa pasy. Cokół murowany.

Wartość: wysoka

9. Stan zachowania i postulaty dotyczące konserwacji

Stan zachowania: dobry

Zachować budynek, jego bryłę i formę. Zachować ceglane elewacje. Zachować formę cokołu. Wymienić pokrycie dachowe na dachówkę ceramiczną. Prowadzić prace zachowawcze.

10. Wykonanie karty (autor, data i podpis)

Pracownia Projektowo – Urbanistyczno –
Konserwatorska „ABAKUS” Chorzów,
grudzień 2024 r.
mgr inż. arch. Łukasz Niewiara
mgr Ewa Pilarska- Świerszcz

**11. Zatwierdzenie karty (podpis Wojewódzkiego
Konserwatora Zabytków)**

*dotyczy zabytków niewpisanych do rejestru zabytków i
niewłączonych do wojewódzkiej ewidencji zabytków

GEZ	KARTA ADRESOWA ZABYTKU		Karta nr
<p>1. Nazwa</p> <p style="text-align: center;">KAPLICA SŁUPOWA</p>	<p>2. Czas powstania</p> <p style="text-align: center;">1929 r.</p>	<p>3. Miejscowość</p> <p style="text-align: center;">POWAŁKI</p>	
<p>7. Fotografia z opisem wskazującym orientację w stosunku do sąsiednich terenów lub stron świata albo mapa z zaznaczonym stanowiskiem archeologicznym</p> <p>Widok od strony: płn.</p> <div data-bbox="560 539 1173 1469" data-label="Image"> </div>		<p>4. Adres</p> <p style="text-align: center;">skrz.ul. Kościerska / Sielska Nr ewid. dz. 422/1</p> <p>5. Przynależność administracyjna</p> <p>województwo: pomorskie</p> <p>powiat: chojnicki</p> <p>gmina: Chojnice</p> <p>6. Formy ochrony</p>	

8. Historia, opis i wartości

Wieś sołecka gminy Chojnice licząca 490 mieszkańców (dane z XII 2019 r.). Wzmiankowana w 1570 r. jako Powałka, minus Powalken. Należała do powiatu człuchowskiego, parafii chojnickiej. Wieś Powałki jest starą siedzibą Powalskich. Była własnością szlachecką Jerzego Lewalda (właściciela Ogorzelin). W 1682 r. była własnością Samuela Lewadt-Powalskiego. W latach 1744-1749 Powałki nadal należały do rodziny Powalskich. We wsi znajdują się pozostałości po starym cmentarzu, który mógł mieć związek z istniejącym w XVI w. kościołem. Obecne sołectwo powstało w 1997 r., w wyniku wyłączenia Powalek z sołectwa Kłodawa.

Obiekt murowany, tynkowany. Kapliczka filarowa. Na masywnym filarze niewielka kapliczka z wnęką w górnej partii z figurą Matki Boskiej. Kapliczka zwieńczona półkuliście- kryta blachą.

Wartość: średnia

9. Stan zachowania i postulaty dotyczące konserwacji

Stan zachowania: dobry

Zachować obiekt, jego bryłę i formę.
Prowadzić prace zachowawcze.

10. Wykonanie karty (autor, data i podpis)

Pracownia Projektowo – Urbanistyczno –
Konserwatorska „ABAKUS” Chorzów,
grudzień 2024 r.
mgr inż. arch. Łukasz Niewiara
mgr Ewa Pilarska- Świerszcz

**11. Zatwierdzenie karty (podpis Wojewódzkiego
Konserwatora Zabytków)**

*dotyczy zabytków niewpisanych do rejestru zabytków i
niewłączonych do wojewódzkiej ewidencji zabytków

GEZ	KARTA ADRESOWA ZABYTKU		Karta nr
<p>1. Nazwa</p> <p style="text-align: center;">BUDYNEK MIESZKALNY</p>	<p>2. Czas powstania</p> <p style="text-align: center;">początek XX w.</p>	<p>3. Miejscowość</p> <p style="text-align: center;">POWAŁKI</p>	
<p>7. Fotografia z opisem wskazującym orientację w stosunku do sąsiednich terenów lub stron świata albo mapa z zaznaczonym stanowiskiem archeologicznym</p> <p>Widok od strony: wsch.</p> 			<p>4. Adres</p> <p style="text-align: center;">ul. Kościerska nr 2 Nr ewid. dz. 74/13</p> <p>5. Przynależność administracyjna</p> <p>województwo: pomorskie</p> <p>powiat: chojnicki</p> <p>gmina: Chojnice</p> <p>6. Formy ochrony</p>

8. Historia, opis i wartości

Wieś sołecka gminy Chojnice licząca 490 mieszkańców (dane z XII 2019 r.). Wzmiankowana w 1570 r. jako Powałka, minus Powalken. Należała do powiatu człuchowskiego, parafii chojnickiej. Wieś Powałki jest starą siedzibą Powalskich. Była własnością szlachecką Jerzego Lewalda (właściciela Ogorzelin). W 1682 r. była własnością Samuela Lewadt-Powalskiego. W latach 1744-1749 Powałki nadal należały do rodziny Powalskich. We wsi znajdują się pozostałości po starym cmentarzu, który mógł mieć związek z istniejącym w XVI w. kościołem. Obecne sołectwo powstało w 1997 r., w wyniku wyłączenia Powalek z sołectwa Kłodawa.

Budynek mieszkalny. Obiekt w konstrukcji drewnianej. Zwarta bryła, budynek parterowy z wysokim poddaszem, dach dwuspadowy, wypłaszczony, kryty papą. Elewacje szalowane pionowo deskami z laskowaniem z listewek. Nad parterem deska okapowa okalająca cały budynek. Okna w formie pionowego prostokąta, czterodzielne. Stolarka drzwiowa i okienna drewniana. Cokół murowany

Wartość: średnia

9. Stan zachowania i postulaty dotyczące konserwacji

Stan zachowania: średni
Drewno zmurszałe, drobne ubytki.

Zachować budynek, jego bryłę i formę.
Przeprowadzić prace konserwacyjne drewna.
Wymienić pokrycie dachowe na blachę tytan-cynk.

10. Wykonanie karty (autor, data i podpis)

Pracownia Projektowo – Urbanistyczno –
Konserwatorska „ABAKUS” Chorzów,
grudzień 2024 r.
mgr inż. arch. Łukasz Niewiara
mgr Ewa Pilarska- Świerszcz

**11. Zatwierdzenie karty (podpis Wojewódzkiego
Konservatora Zabytków)**

*dotyczy zabytków niewpisanych do rejestru zabytków i
niewłączonych do wojewódzkiej ewidencji zabytków

GEZ	KARTA ADRESOWA ZABYTKU		Karta nr
<p>1. Nazwa</p> <p style="text-align: center;">BUDYNEK GOSPODARCZY DAWNA KUŹNIA</p>	<p>2. Czas powstania</p> <p style="text-align: center;">początek XX w.</p>	<p>3. Miejscowość</p> <p style="text-align: center;">POWAŁKI</p>	
<p>7. Fotografia z opisem wskazującym orientację w stosunku do sąsiednich terenów lub stron świata albo mapa z zaznaczonym stanowiskiem archeologicznym</p> <p>Widok od strony: wsch.</p> 			<p>4. Adres</p> <p style="text-align: center;">ul. Parkowa naprzeciw nr 2 Nr ewid. dz. 61</p> <p>5. Przynależność administracyjna</p> <p>województwo: pomorskie</p> <p>powiat: chojnicki</p> <p>gmina: Chojnice</p> <p>6. Formy ochrony</p> <p>Obiekt chroniony Miejscowym Planem Zagospodarowania Przestrzennego. Uchwała nr XXVIII/342/2012</p>

8. Historia, opis i wartości

Wieś sołecka gminy Chojnice licząca 490 mieszkańców (dane z XII 2019 r.). Wzmiankowana w 1570 r. jako Powałka, minus Powalken. Należała do powiatu człuchowskiego, parafii chojnickiej. Wieś Powałki jest starą siedzibą Powalskich. Była własnością szlachecką Jerzego Lewalda (właściciela Ogorzelin). W 1682 r. była własnością Samuela Lewadt-Powalskiego. W latach 1744-1749 Powałki nadal należały do rodziny Powalskich. We wsi znajdują się pozostałości po starym cmentarzu, który mógł mieć związek z istniejącym w XVI w. kościołem. Obecne sołectwo powstało w 1997 r., w wyniku wyłączenia Powalek z sołectwa Kłodawa.

Budynek dawnej kuźni. Niewielki, parterowy obiekt o zwartej bryle. Parter opracowany w cegle – murowana konstrukcja podtrzymująca masywny, mocno wysunięty dach, z boków podparty na 6 – drewnianych filarach, na podmurówce. Budynek w szczycie dwuspadowego dachu szalowany pionowo deskami z laskowaniem z listew. Duże wrota zwieńczone trapezowo, z metalowymi okuciami.

Wartość: wysoka

9. Stan zachowania i postulaty dotyczące konserwacji

Stan zachowania: dobry

Zachować obiekt, jego bryłę i formę.
Wymienić pokrycie dachowe na dachówkę ceramiczną lub blachę tytan-cynk.
Prowadzić prace zachowawcze.

10. Wykonanie karty (autor, data i podpis)

Pracownia Projektowo – Urbanistyczno –
Konservatorska „ABAKUS” Chorzów,
grudzień 2024 r.
mgr inż. arch. Łukasz Niewiara
mgr Ewa Pilarska- Świerszcz

**11. Zatwierdzenie karty (podpis Wojewódzkiego
Konservatora Zabytków)**

*dotyczy zabytków niewpisanych do rejestru zabytków i
niewłączonych do wojewódzkiej ewidencji zabytków

GEZ	KARTA ADRESOWA ZABYTKU		Karta nr
<p>1. Nazwa</p> <p style="text-align: center;">BUDYNEK MIESZKALNY</p>	<p>2. Czas powstania</p> <p style="text-align: center;">początek XX w.</p>	<p>3. Miejscowość</p> <p style="text-align: center;">POWAŁKI</p>	
<p>7. Fotografia z opisem wskazującym orientację w stosunku do sąsiednich terenów lub stron świata albo mapa z zaznaczonym stanowiskiem archeologicznym</p> <p>Widok od strony: zach.</p> <div data-bbox="190 643 1473 1409" data-label="Image"> </div>		<p>4. Adres</p> <p style="text-align: center;">ul. Parkowa nr 4 Nr ewid. dz. 38</p> <p>5. Przynależność administracyjna</p> <p>województwo: pomorskie</p> <p>powiat: chojnicki</p> <p>gmina: Chojnice</p> <p>6. Formy ochrony</p>	

8. Historia, opis i wartości

Wieś sołecka gminy Chojnice licząca 490 mieszkańców (dane z XII 2019 r.). Wzmiankowana w 1570 r. jako Powałka, minus Powalken. Należała do powiatu człuchowskiego, parafii chojnickiej. Wieś Powałki jest starą siedzibą Powalskich. Była własnością szlachecką Jerzego Lewalda (właściciela Ogorzelin). W 1682 r. była własnością Samuela Lewadt-Powalskiego. W latach 1744-1749 Powałki nadal należały do rodziny Powalskich. We wsi znajdują się pozostałości po starym cmentarzu, który mógł mieć związek z istniejącym w XVI w. kościołem. Obecne sołectwo powstało w 1997 r., w wyniku wyłączenia Powalek z sołectwa Kłodawa.

Budynek mieszkalny, parterowy z użytkowym poddaszem. Obiekt w konstrukcji murowanej. Zwarta bryła, dach dwuspadowy, kryty blachodachówką. Elewacje docieplone. Obecnie większość okien przebudowana, w proporcji zbliżonej do kwadratu. Cokół z lokalnego kamienia granitowego.

Wartość: niska

9. Stan zachowania i postulaty dotyczące konserwacji

Stan zachowania: dobry – po remoncie

Zachować budynek, jego bryłę i formę.

Zachować formę cokołu.


Wymienić pokrycie dachowe na dachówkę ceramiczną.

10. Wykonanie karty (autor, data i podpis)

Pracownia Projektowo – Urbanistyczno –
Konservatorska „ABAKUS” Chorzów,
grudzień 2024 r.
mgr inż. arch. Łukasz Niewiara
mgr Ewa Pilarska- Świerszcz

**11. Zatwierdzenie karty (podpis Wojewódzkiego
Konservatora Zabytków)**

*dotyczy zabytków niewpisanych do rejestru zabytków i
niewłączonych do wojewódzkiej ewidencji zabytków

GEZ	KARTA ADRESOWA ZABYTKU		Karta nr
<p>1. Nazwa</p> <p style="text-align: center;">BUDYNEK GOSPODARCZY</p>	<p>2. Czas powstania</p> <p style="text-align: center;">początek XX w.</p>	<p>3. Miejscowość</p> <p style="text-align: center;">POWAŁKI</p>	
<p>7. Fotografia z opisem wskazującym orientację w stosunku do sąsiednich terenów lub stron świata albo mapa z zaznaczonym stanowiskiem archeologicznym</p> <p>Widok od strony: płd. zach.</p> 			<p>4. Adres</p> <p style="text-align: center;">ul. Parkowa nr 4 Nr ewid. dz. 38</p> <p>5. Przynależność administracyjna</p> <p>województwo: pomorskie</p> <p>powiat: chojnicki</p> <p>gmina: Chojnice</p> <p>6. Formy ochrony</p>

8. Historia, opis i wartości

Wieś sołecka gminy Chojnice licząca 490 mieszkańców (dane z XII 2019 r.). Wzmiankowana w 1570 r. jako Powałka, minus Powalken. Należała do powiatu człuchowskiego, parafii chojnickiej. Wieś Powałki jest starą siedzibą Powalskich. Była własnością szlachecką Jerzego Lewalda (właściciela Ogorzelin). W 1682 r. była własnością Samuela Lewadt-Powalskiego. W latach 1744-1749 Powałki nadal należały do rodziny Powalskich. We wsi znajdują się pozostałości po starym cmentarzu, który mógł mieć związek z istniejącym w XVI w. kościołem. Obecne sołectwo powstało w 1997 r., w wyniku wyłączenia Powalek z sołectwa Kłodawa.

Budynek gospodarczy 2 – kondygnacyjny. Obiekt w konstrukcji murowanej. Zwarta bryła, dach dwuspadowy, kryty blachodachówką. Elewacje tynkowane. Obecnie większość okien przebudowana, w proporcji zbliżonej do kwadratu.

Wartość: niska

9. Stan zachowania i postulaty dotyczące konserwacji

Stan zachowania: dobry, obiekt docieplony, częściowo przekształcony.


Prowadzić prace zachowawcze przy obiekcie

10. Wykonanie karty (autor, data i podpis)

Pracownia Projektowo – Urbanistyczno –
Konserwatorska „ABAKUS” Chorzów,
grudzień 2024 r.
mgr inż. arch. Łukasz Niewiara
mgr Ewa Pilarska- Świerszcz

**11. Zatwierdzenie karty (podpis Wojewódzkiego
Konserwatora Zabytków)**

*dotyczy zabytków niewpisanych do rejestru zabytków i
niewłączonych do wojewódzkiej ewidencji zabytków

GEZ	KARTA ADRESOWA ZABYTKU		Karta nr
<p>1. Nazwa</p> <p style="text-align: center;">STODOŁA</p>	<p>2. Czas powstania</p> <p style="text-align: center;">początek XX w.</p>	<p>3. Miejscowość</p> <p style="text-align: center;">POWAŁKI</p>	
<p>7. Fotografia z opisem wskazującym orientację w stosunku do sąsiednich terenów lub stron świata albo mapa z zaznaczonym stanowiskiem archeologicznym</p> <p>Widok od strony: pld.</p> 			<p>4. Adres</p> <p style="text-align: center;">ul. Parkowa nr 4 Nr ewid. dz. 38</p> <p>5. Przynależność administracyjna</p> <p>województwo: pomorskie</p> <p>powiat: chojnicki</p> <p>gmina: Chojnice</p> <p>6. Formy ochrony</p>

<p>8. Historia, opis i wartości</p> <p>Wieś sołecka gminy Chojnice licząca 490 mieszkańców (dane z XII 2019 r.). Wzmiankowana w 1570 r. jako Powałka, minus Powalken. Należała do powiatu człuchowskiego, parafii chojnickiej. Wieś Powałki jest starą siedzibą Powalskich. Była własnością szlachecką Jerzego Lewalda (właściciela Ogorzelin). W 1682 r. była własnością Samuela Lewadt-Powalskiego. W latach 1744-1749 Powałki nadal należały do rodziny Powalskich. We wsi znajdują się pozostałości po starym cmentarzu, który mógł mieć związek z istniejącym w XVI w. kościołem. Obecne sołectwo powstało w 1997 r., w wyniku wyłączenia Powalek z sołectwa Kłodawa.</p> <p>Budynek stodoły. Obiekt w konstrukcji drewnianej. Zwarta bryła, dach dwuspadowy, kryty papą. Elewacje szalowane pionowo deskami. Wrota drewniane, szalowane pionowo z metalowymi okuciami.</p> <p>Wartość: średnia</p>	<p>9. Stan zachowania i postulaty dotyczące konserwacji</p> <p>Stan zachowania: średni Drewno z ubytkami.</p> <p>Zachować budynek, jego bryłę i formę. Prowadzić prace zachowawcze przy obiekcie.</p>	
	<p>10. Wykonanie karty (autor, data i podpis)</p> <p>Pracownia Projektowo – Urbanistyczno – Konserwatorska „ABAKUS” Chorzów, grudzień 2024 r. mgr inż. arch. Łukasz Niewiara mgr Ewa Pilarska- Świerszcz</p>	<p>11. Zatwierdzenie karty (podpis Wojewódzkiego Konserwatora Zabytków)</p> <p>*dotyczy zabytków niewpisanych do rejestru zabytków i niewłączonych do wojewódzkiej ewidencji zabytków</p>

GEZ	KARTA ADRESOWA ZABYTKU		Karta nr
<p>1. Nazwa</p> <p style="text-align: center;">BUDYNEK MIESZKALNY</p>	<p>2. Czas powstania</p> <p style="text-align: center;">koniec XIX w.</p>	<p>3. Miejscowość</p> <p style="text-align: center;">POWAŁKI</p>	
<p>7. Fotografia z opisem wskazującym orientację w stosunku do sąsiednich terenów lub stron świata albo mapa z zaznaczonym stanowiskiem archeologicznym</p> <p>Widok od strony: zach.</p>  <p>Widok od strony: płd. wsch.</p> 		<p>4. Adres</p> <p style="text-align: center;">ul. Parkowa nr 6 - 8 Nr ewid. dz. 37</p> <p>5. Przynależność administracyjna</p> <p>województwo: pomorskie</p> <p>powiat: chojnicki</p> <p>gmina: Chojnice</p>	
		<p>6. Formy ochrony</p>	

<p>8. Historia, opis i wartości</p> <p>Wieś sołecka gminy Chojnice licząca 490 mieszkańców (dane z XII 2019 r.). Wzmiankowana w 1570 r. jako Powałka, minus Powalken. Należała do powiatu człuchowskiego, parafii chojnickiej. Wieś Powałki jest starą siedzibą Powalskich. Była własnością szlachecką Jerzego Lewalda (właściciela Ogorzelin). W 1682 r. była własnością Samuela Lewadt-Powalskiego. W latach 1744-1749 Powałki nadal należały do rodziny Powalskich. We wsi znajdują się pozostałości po starym cmentarzu, który mógł mieć związek z istniejącym w XVI w. kościołem. Obecne sołectwo powstało w 1997 r., w wyniku wyłączenia Powalek z sołectwa Kłodawa. .</p> <p>Budynek mieszkalny. Obiekt w konstrukcji murowanej, na planie wydłużonego prostokąta, dach dwuspadowy, kryty dachówką. Elewacje kształtowane w cegle. Międzykondygnacyjny gzyms z detalem ząbkowania. Okna w formie pionowego prostokąta zwieńczone łukiem pełnym w szczycie, boczne nisze. Większość okien przebudowana (w latach 30. XX w.) w proporcji zbliżonej do kwadratu. Cokół z lokalnego kamienia granitowego.</p> <p>Wartość: wysoka</p>	<p>9. Stan zachowania i postulaty dotyczące konserwacji</p> <p>Stan zachowania: zły</p> <p>Zachować budynek, jego bryłę i formę. Zachować ceglane elewacje. Przywrócić podziały okienne. Przeprowadzić remont konserwatorski. Wymienić konstrukcję i pokrycie dachu, stosując dachówkę ceramiczną. Zachować formę cokołu.</p>
	<p>10. Wykonanie karty (autor, data i podpis)</p> <p>Pracownia Projektowo – Urbanistyczno – Konserwatorska „ABAKUS” Chorzów, grudzień 2024 r. mgr inż. arch. Łukasz Niewiara mgr Ewa Pilarska- Świerszcz</p> <p>11. Zatwierdzenie karty (podpis Wojewódzkiego Konserwatora Zabytków)</p> <p>*dotyczy zabytków niewpisanych do rejestru zabytków i niewłączonych do wojewódzkiej ewidencji zabytków</p>

GEZ

KARTA ADRESOWA ZABYTKU

Karta nr

1. Nazwa

CMENTARZ EWANGELICKI

2. Czas powstania

XIX w.

3. Miejscowość

POWAŁKI

7. Fotografia z opisem wskazującym orientację w stosunku do sąsiednich terenów lub stron świata albo mapa z zaznaczonym stanowiskiem archeologicznym



4. Adres

ul. Sielska
Nr ewid. dz. 72

5. Przynależność administracyjna

województwo: pomorskie

powiat: chojnicki

gmina: Chojnice

6. Formy ochrony

8. Historia, opis i wartości

Wieś sołecka gminy Chojnice licząca 490 mieszkańców (dane z XII 2019 r.). Wzmiankowana w 1570 r. jako Powałka, minus Powalken. Należała do powiatu człuchowskiego, parafii chojnickiej. Wieś Powałki jest starą siedzibą Powalskich. Była własnością szlachecką Jerzego Lewalda (właściciela Ogorzelin). W 1682 r. była własnością Samuela Lewadt-Powalskiego. W latach 1744-1749 Powałki nadal należały do rodziny Powalskich. We wsi znajdują się pozostałości po starym cmentarzu, który mógł mieć związek z istniejącym w XVI w. kościołem. Obecne sołectwo powstało w 1997 r., w wyniku wyłączenia Powalek z sołectwa Kłodawa.

Niewielki obszar na działce w kształcie trójkąta. Zachowany starodrzew oraz pojedyncze nagrobki. Na przedmiotowym terenie liczne samosiejki

Wartość: średnia

9. Stan zachowania i postulaty dotyczące konserwacji

Stan zachowania: średni - starodrzew, zły – kompozycja

Dokonać dokładnej inwentaryzacji starodrzewia w celu ustalenia pierwotnego układu kompozycyjnego zieleni. Wyciąć samosiejki. Przebadac teren. Ogrodzić teren.

10. Wykonanie karty (autor, data i podpis)

Pracownia Projektowo – Urbanistyczno –
Konserwatorska „ABAKUS” Chorzów,
grudzień 2024 r.
mgr inż. arch. Łukasz Niewiara
mgr Ewa Pilarska- Świerszcz

**11. Zatwierdzenie karty (podpis Wojewódzkiego
Konserwatora Zabytków)**

*dotyczy zabytków niewpisanych do rejestru zabytków i
niewłączonych do wojewódzkiej ewidencji zabytków