

GEZ	KARTA ADRESOWA ZABYTKU		Karta nr
<p>1. Nazwa</p> <p style="text-align: center;">BUDYNEK MIESZKALNY</p>	<p>2. Czas powstania</p> <p style="text-align: center;">początek XX w.</p>	<p>3. Miejscowość</p> <p style="text-align: center;">NOWA CERKIEW</p>	
<p>7. Fotografia z opisem wskazującym orientację w stosunku do sąsiednich terenów lub stron świata albo mapa z zaznaczonym stanowiskiem archeologicznym</p> <p>Widok od strony: pld. zach.</p> 			<p>4. Adres</p> <p style="text-align: center;">ul.18 Pułku Ułanów Pomorskich nr 13 Nr ewid. dz. 184/6</p> <p>5. Przynależność administracyjna</p> <p>województwo: pomorskie</p> <p>powiat: chojnicki</p> <p>gmina: Chojnice</p> <p>6. Formy ochrony</p>

8. Historia, opis i wartości

Sołectwo Nowa Cerkiew zamieszkiwane jest przez 900 osób (dane z XII 2019 r.). Teren działania sołectwa obejmuje obszar i mieszkańców miejscowości: Nowa Cerkiew, Szlachetna Nowa Cerkiew. Pierwsza wzmianka o wsi Nowa Cerkiew pojawiła się około 1326 r. Sołectwo i wieś założona przez komtura świeckiego i człuchowskiego Dietricha von Lichtenhaiana z Człuchowa. Nazwa wsi zmieniała się wielokrotnie: w 1326 r. była to „Nova Ecclesia”(nowy kościół), w 1355 r. „Nugen Kirch”, w 1407 r. „Newekierche”, w 1437 r. „Nowa Cerkiew”. Nazwa Nowa Cerkiew pojawia się po raz pierwszy w 1682 r. Po wojnie jeszcze w latach dziewięćdziesiątych funkcjonowała nazwa „Nowacerkiew”. W latach 1975–1998 miejscowość administracyjnie należała do województwa bydgoskiego, później do województwa pomorskiego. Od 1999 r. Nowa Cerkiew stanowi sołectwo gminy Chojnice. Kościół pw. św. Marii Magdaleny w Nowej Cerkwi wpisany jest do rejestru zabytków.

Budynek mieszkalny. Obiekt w konstrukcji murowanej. Zwarta bryła, dach dwuspadowy, naczółkowy, kryty dachówką. Elewacje kształtowane w tynku. Otwory okienne w formie pionowego prostokąta. Stolarka okienna sześciopłetwa, współczesna. Cokół tynkowany. Od frontu okazała lukarna, w parterze murowany ganek poprzedzony wtórnym drewnianym dachem.

Wartość: średnia

9. Stan zachowania i postulaty dotyczące konserwacji

Stan zachowania: dobry

Zachować budynek, jego bryłę i formę.
Przywrócić podziały w oknach.
Prowadzić prace zachowawcze.

10. Wykonanie karty (autor, data i podpis)

Pracownia Projektowo – Urbanistyczno –
Konserwatorska „ABAKUS” Chorzów,
grudzień 2024 r.
mgr inż. arch. Łukasz Niewiara
mgr Ewa Pilarska- Świerszcz

11. Zatwierdzenie karty (podpis Wojewódzkiego Konserwatora Zabytków)

*dotyczy zabytków niewpisanych do rejestru zabytków i niewłączonych do wojewódzkiej ewidencji zabytków

GEZ

KARTA ADRESOWA ZABYTKU

Karta nr

1. Nazwa

KAPLICA SŁUPOWA

2. Czas powstania

początek XX w.

3. Miejscowość

NOWA CERKIEW

7. Fotografia z opisem wskazującym orientację w stosunku do sąsiednich terenów lub stron świata albo mapa z zaznaczonym stanowiskiem archeologicznym

Widok od strony: pld.



4. Adres

ul.18 Pułku Ułanów Pomorskich nr 13

5. Przynależność administracyjna

województwo: pomorskie

powiat: chojnicki

gmina: Chojnice

6. Formy ochrony

8. Historia, opis i wartości

Sołectwo Nowa Cerkiew zamieszkiwane jest przez 900 osób (dane z XII 2019 r.). Teren działania sołectwa obejmuje obszar i mieszkańców miejscowości: Nowa Cerkiew, Szlachetna Nowa Cerkiew. Pierwsza wzmianka o wsi Nowa Cerkiew pojawiła się około 1326 r. Sołectwo i wieś założona przez komtura świeckiego i człuchowskiego Dietricha von Lichtenhaiana z Człuchowa. Nazwa wsi zmieniała się wielokrotnie: w 1326 r. była to „Nova Ecclesia”(nowy kościół), w 1355 r. „Nugen Kirch”, w 1407 r. „Newekierche”, w 1437 r. „Nowa Cerkiew”. Nazwa Nowa Cerkiew pojawia się po raz pierwszy w 1682 r. Po wojnie jeszcze w latach dziewięćdziesiątych funkcjonowała nazwa „Nowacerkiew”. W latach 1975–1998 miejscowość administracyjnie należała do województwa bydgoskiego, później do województwa pomorskiego. Od 1999 r. Nowa Cerkiew stanowi sołectwo gminy Chojnice. Kościół pw. św. Marii Magdaleny w Nowej Cerkwi wpisany jest do rejestru zabytków.

Obiekt w konstrukcji murowanej. Kapliczka filarowa. Obiekt trójpoziomowy, na cokole z kamienia granitowego. Każdy poziom zwieńczony obramieniem z cegły. W drugim poziomie płytką, łukowo zwieńczona nisza. W trzecim poziomie głęboka, przeszklona nisza z figurą Matki Boskiej. Obiekt zwieńczony trójkątnie, z wielospadowym daszkiem.

Wartość: wysoka

9. Stan zachowania i postulaty dotyczące konserwacji

Stan zachowania: dobry

Zachować obiekt, jego bryłę i formę.
Prowadzić prace zachowawcze..

10. Wykonanie karty (autor, data i podpis)

Pracownia Projektowo – Urbanistyczno –
Konserwatorska „ABAKUS” Chorzów,
grudzień 2024 r.
mgr inż. arch. Łukasz Niewiara
mgr Ewa Pilarska- Świerszcz

**11. Zatwierdzenie karty (podpis Wojewódzkiego
Konserwatora Zabytków)**

*dotyczy zabytków niewpisanych do rejestru zabytków i
niewłączonych do wojewódzkiej ewidencji zabytków

GEZ

KARTA ADRESOWA ZABYTKU

Karta nr

1. Nazwa

CMENTARZ RZYMSKOKATOLICKI

2. Czas powstania

koniec XIX w.

3. Miejscowość

NOWA CERKIEW

7. Fotografia z opisem wskazującym orientację w stosunku do sąsiednich terenów lub stron świata albo mapa z zaznaczonym stanowiskiem archeologicznym

Widok od strony: płn. wsch.



Widok od strony: płn.



4. Adres

ul.18 Pułku Ułanów Pomorskich nr 16
Nr ewid. dz. 142 i 143

5. Przynależność administracyjna

województwo: pomorskie

powiat: chojnicki

gmina: Chojnice

6. Formy ochrony

8. Historia, opis i wartości

Sołectwo Nowa Cerkiew zamieszkiwane jest przez 900 osób (dane z XII 2019 r.). Teren działania sołectwa obejmuje obszar i mieszkańców miejscowości: Nowa Cerkiew, Szlachetna Nowa Cerkiew. Pierwsza wzmianka o wsi Nowa Cerkiew pojawiła się około 1326 r. Sołectwo i wieś założona przez komtura świeckiego i człuchowskiego Dietricha von Lichtenhaiana z Człuchowa. Nazwa wsi zmieniała się wielokrotnie: w 1326 r. była to „Nova Ecclesia”(nowy kościół), w 1355 r. „Nugen Kirch”, w 1407 r. „Newekierche”, w 1437 r. „Nowa Cerkiew”. Nazwa Nowa Cerkiew pojawia się po raz pierwszy w 1682 r. Po wojnie jeszcze w latach dziewięćdziesiątych funkcjonowała nazwa „Nowacerkiew”. W latach 1975–1998 miejscowość administracyjnie należała do województwa bydgoskiego, później do województwa pomorskiego. Od 1999 r. Nowa Cerkiew stanowi sołectwo gminy Chojnice. Kościół pw. św. Marii Magdaleny w Nowej Cerkwi wpisany jest do rejestru zabytków.

Teren cmentarza, otoczony ogrodzeniem, w formie murowanych z cegły słupów z drewnianymi przęsłami, słupy ceglane wyniesione ponad linię ogrodzenia. Zachowane nieliczne nagrobki z początku XX w.

Wartość: średnia

9. Stan zachowania i postulaty dotyczące konserwacji

Stan zachowania: średni

Zachować obiekt, poddawać bieżącym pielęgnacjom.
Zinventaryzować najstarsze nagrobki.

10. Wykonanie karty (autor, data i podpis)

Pracownia Projektowo – Urbanistyczno –
Konserwatorska „ABAKUS” Chorzów,
grudzień 2024 r.
mgr inż. arch. Łukasz Niewiara
mgr Ewa Pilarska- Świerszcz

**11. Zatwierdzenie karty (podpis Wojewódzkiego
Konserwatora Zabytków)**

*dotyczy zabytków niewpisanych do rejestru zabytków i
niewłączonych do wojewódzkiej ewidencji zabytków

GEZ	KARTA ADRESOWA ZABYTKU		Karta nr
<p>1. Nazwa</p> <p style="text-align: center;">BUDYNEK MIESZKALNY</p>	<p>2. Czas powstania</p> <p style="text-align: center;">początek XX w.</p>	<p>3. Miejscowo</p> <p style="text-align: center;">NOWA CERKIEW</p>	
<p>7. Fotografia z opisem wskazującym orientację w stosunku do sąsiednich terenów lub stron świata albo mapa z zaznaczonym stanowiskiem archeologicznym</p> <p>Widok od strony: płd. zach.</p> 			<p>4. Adres</p> <p style="text-align: center;">ul.18 Pułku Ułanów Pomorskich nr 17 Nr ewid. dz. 187</p> <p>5. Przynależność administracyjna</p> <p>województwo: pomorskie</p> <p>powiat: chojnicki</p> <p>gmina: Chojnice</p> <p>6. Formy ochrony</p>

8. Historia, opis i wartości

Sołectwo Nowa Cerkiew zamieszkiwane jest przez 900 osób (dane z XII 2019 r.). Teren działania sołectwa obejmuje obszar i mieszkańców miejscowości: Nowa Cerkiew, Szlachetna Nowa Cerkiew. Pierwsza wzmianka o wsi Nowa Cerkiew pojawiła się około 1326 r. Sołectwo i wieś założona przez komtura świeckiego i człuchowskiego Dietricha von Lichtenhaiana z Człuchowa. Nazwa wsi zmieniała się wielokrotnie: w 1326 r. była to „Nova Ecclesia”(nowy kościół), w 1355 r. „Nugen Kirch”, w 1407 r. „Newekierche”, w 1437 r. „Nowa Cerkiew”. Nazwa Nowa Cerkiew pojawia się po raz pierwszy w 1682 r. Po wojnie jeszcze w latach dziewięćdziesiątych funkcjonowała nazwa „Nowacerkiew”. W latach 1975–1998 miejscowość administracyjnie należała do województwa bydgoskiego, później do województwa pomorskiego. Od 1999 r. Nowa Cerkiew stanowi sołectwo gminy Chojnice. Kościół pw. św. Marii Magdaleny w Nowej Cerkwi wpisany jest do rejestru zabytków.

Budynek mieszkalny. Obiekt w konstrukcji murowanej 2 – kondygnacyjny. Zwarta bryła, dach dwuspadowy, kryty blachodachówką. Elewacje kształtowane w cegle. Otwory okienne w formie pionowego prostokąta, zwieńczone łukiem odcinkowym. Stolarka okienna czterodzielna, w części wtórna. Budynek posiada wtórny dach, podwyższony, na warstwie pustaków. Cokół tynkowany

Wartość: niska

9. Stan zachowania i postulaty dotyczące konserwacji

Stan zachowania: zły

Zachować budynek, jego bryłę i formę.
Przeprowadzić całkowity remont obiektu przywracając pierwotny wygląd.
Wymienić pokrycie dachowe na blachę tytan-cynk.

10. Wykonanie karty (autor, data i podpis)

Pracownia Projektowo – Urbanistyczno –
Konservatorska „ABAKUS” Chorzów,
grudzień 2024 r.
mgr inż. arch. Łukasz Niewiara
mgr Ewa Pilarska- Świerszcz

**11. Zatwierdzenie karty (podpis Wojewódzkiego
Konservatora Zabytków)**

*dotyczy zabytków niewpisanych do rejestru zabytków i
niezwiązanych do wojewódzkiej ewidencji zabytków

GEZ

KARTA ADRESOWA ZABYTKU

Karta nr

1. Nazwa

BUDYNEK MIESZKALNY

2. Czas powstania

początek XX w.

3. Miejscowość

NOWA CERKIEW

7. Fotografia z opisem wskazującym orientację w stosunku do sąsiednich terenów lub stron świata albo mapa z zaznaczonym stanowiskiem archeologicznym

Widok od strony: płn. zach.



4. Adres

ul.18 Pułku Ułanów Pomorskich nr 19
Nr ewid. dz. 188/2

5. Przynależność administracyjna

województwo: pomorskie

powiat: chojnicki

gmina: Chojnice

6. Formy ochrony

8. Historia, opis i wartości

Sołectwo Nowa Cerkiew zamieszkiwane jest przez 900 osób (dane z XII 2019 r.). Teren działania sołectwa obejmuje obszar i mieszkańców miejscowości: Nowa Cerkiew, Szlachetna Nowa Cerkiew. Pierwsza wzmianka o wsi Nowa Cerkiew pojawiła się około 1326 r. Sołectwo i wieś założona przez komtura świeckiego i człuchowskiego Dietricha von Lichtenhaiana z Człuchowa. Nazwa wsi zmieniała się wielokrotnie: w 1326 r. była to „Nova Ecclesia”(nowy kościół), w 1355 r. „Nugen Kirch”, w 1407 r. „Newekierche”, w 1437 r. „Nowa Cerkiew”. Nazwa Nowa Cerkiew pojawia się po raz pierwszy w 1682 r. Po wojnie jeszcze w latach dziewięćdziesiątych funkcjonowała nazwa „Nowacerkiew”. W latach 1975–1998 miejscowość administracyjnie należała do województwa bydgoskiego, później do województwa pomorskiego. Od 1999 r. Nowa Cerkiew stanowi sołectwo gminy Chojnice. Kościół pw. św. Marii Magdaleny w Nowej Cerkwi wpisany jest do rejestru zabytków.

Budynek mieszkalny. Obiekt w konstrukcji murowanej 2 – kondygnacyjny. Zwarta bryła, dach dwuspadowy, wypłaszczony, kryty papą. Elewacje kształtowane w tynku. Budynek dwukondygnacyjny. Otwory okienne w formie pionowego prostokąta, w części przebudowane. Stolarka okienna wtórna. Cokół tynkowany fragment elewacji szczytowej opracowany w cegle, fragment cokołu odsłonięty. Detal ograniczony do narożnych boni opracowanych w tynku oraz gzymsu międzykondygnacyjnego. Otwory drzwiowe osłonięte wtórnymi drewnianymi gankami.

Wartość: średnia

9. Stan zachowania i postulaty dotyczące konserwacji

Stan zachowania: dobry

Zachować budynek, jego bryłę i formę.
Przywrócić cokołowi pierwotną formę.
Przywrócić podziały w oknach.

10. Wykonanie karty (autor, data i podpis)

Pracownia Projektowo – Urbanistyczno –
Konserwatorska „ABAKUS” Chorzów,
grudzień 2024 r.
mgr inż. arch. Łukasz Niewiara
mgr Ewa Pilarska- Świerszcz

11. Zatwierdzenie karty (podpis Wojewódzkiego Konserwatora Zabytków)

*dotyczy zabytków niewpisanych do rejestru zabytków i niewłączonych do wojewódzkiej ewidencji zabytków

GEZ

KARTA ADRESOWA ZABYTKU

Karta nr

1. Nazwa

BUDYNEK MIESZKALNY

2. Czas powstania

lata 10. 20. XX w.

3. Miejscowość

NOWA CERKIEW

7. Fotografia z opisem wskazującym orientację w stosunku do sąsiednich terenów lub stron świata albo mapa z zaznaczonym stanowiskiem archeologicznym

Widok od strony: wsch.



4. Adres

ul.18 Pułku Ułanów Pomorskich nr 22
Nr ewid. dz. 146/1

5. Przynależność administracyjna

województwo: pomorskie

powiat: chojnicki

gmina: Chojnice

6. Formy ochrony

8. Historia, opis i wartości

Sołectwo Nowa Cerkiew zamieszkiwane jest przez 900 osób (dane z XII 2019 r.). Teren działania sołectwa obejmuje obszar i mieszkańców miejscowości: Nowa Cerkiew, Szlachetna Nowa Cerkiew. Pierwsza wzmianka o wsi Nowa Cerkiew pojawiła się około 1326 r. Sołectwo i wieś założona przez komtura świeckiego i człuchowskiego Dietricha von Lichtenhaiana z Człuchowa. Nazwa wsi zmieniała się wielokrotnie: w 1326 r. była to „Nova Ecclesia”(nowy kościół), w 1355 r. „Nugen Kirch”, w 1407 r. „Newekierche”, w 1437 r. „Nowa Cerkiew”. Nazwa Nowa Cerkiew pojawia się po raz pierwszy w 1682 r. Po wojnie jeszcze w latach dziewięćdziesiątych funkcjonowała nazwa „Nowacerkiew”. W latach 1975–1998 miejscowość administracyjnie należała do województwa bydgoskiego, później do województwa pomorskiego. Od 1999 r. Nowa Cerkiew stanowi sołectwo gminy Chojnice. Kościół pw. św. Marii Magdaleny w Nowej Cerkwi wpisany jest do rejestru zabytków.

Budynek mieszkalny. Obiekt w konstrukcji murowanej. Zwarta bryła, dach dwuspadowy, kryty blachodachówką. Elewacje kształtowane wtórnie w tynku. Budynek 2 – kondygnacyjny. Otwory okienne w formie pionowego prostokąta, w części przebudowane. Stolarka okienna wtórna. Cokół tynkowany, elewacje szczytowe opracowane w dwubarwnej cegle. Otwory drzwiowe osłonięte wtórnymi drewnianymi daszkami. W szczytowych elewacjach zachowany detal. Opaski okienne oraz gzymsy opracowane w czerwonej cegle. Ściany ceglane w kolorze „kości słoniowej”.

Wartość: niska

9. Stan zachowania i postulaty dotyczące konserwacji

Stan zachowania: dobry

Zachować budynek, jego bryłę i formę.

Zachować ceglane elewacje.

Wymienić pokrycie dachowe na dachówkę ceramiczną.

10. Wykonanie karty (autor, data i podpis)

Pracownia Projektowo – Urbanistyczno –
Konserwatorska „ABAKUS” Chorzów,
grudzień 2024 r.
mgr inż. arch. Łukasz Niewiara
mgr Ewa Pilarska- Świerszcz

11. Zatwierdzenie karty (podpis Wojewódzkiego Konserwatora Zabytków)

*dotyczy zabytków niewpisanych do rejestru zabytków i
niewłączonych do wojewódzkiej ewidencji zabytków

GEZ	KARTA ADRESOWA ZABYTKU		Karta nr
<p>1. Nazwa</p> <p style="text-align: center;">BUDYNEK MIESZKALNY</p>	<p>2. Czas powstania</p> <p style="text-align: center;">1911 r.</p>	<p>3. Miejscowość</p> <p style="text-align: center;">NOWA CERKIEW</p>	
<p>7. Fotografia z opisem wskazującym orientację w stosunku do sąsiednich terenów lub stron świata albo mapa z zaznaczonym stanowiskiem archeologicznym</p> <p>Widok od strony: płn. wsch.</p> 			<p>4. Adres</p> <p style="text-align: center;">ul.18 Pułku Ułanów Pomorskich nr 26 Nr ewid. dz. 192</p> <p>5. Przynależność administracyjna</p> <p>województwo: pomorskie</p> <p>powiat: chojnicki</p> <p>gmina: Chojnice</p> <p>6. Formy ochrony</p>

8. Historia, opis i wartości

Sołectwo Nowa Cerkiew zamieszkiwane jest przez 900 osób (dane z XII 2019 r.). Teren działania sołectwa obejmuje obszar i mieszkańców miejscowości: Nowa Cerkiew, Szlachetna Nowa Cerkiew. Pierwsza wzmianka o wsi Nowa Cerkiew pojawiła się około 1326 r. Sołectwo i wieś założona przez komtura świeckiego i człuchowskiego Dietricha von Lichtenhaiana z Człuchowa. Nazwa wsi zmieniała się wielokrotnie: w 1326 r. była to „Nova Ecclesia”(nowy kościół), w 1355 r. „Nugen Kirch”, w 1407 r. „Newekierche”, w 1437 r. „Nowa Cerkiew”. Nazwa Nowa Cerkiew pojawia się po raz pierwszy w 1682 r. Po wojnie jeszcze w latach dziewięćdziesiątych funkcjonowała nazwa „Nowacerkiew”. W latach 1975–1998 miejscowość administracyjnie należała do województwa bydgoskiego, później do województwa pomorskiego. Od 1999 r. Nowa Cerkiew stanowi sołectwo gminy Chojnice. Kościół pw. św. Marii Magdaleny w Nowej Cerkwi wpisany jest do rejestru zabytków.

Budynek mieszkalny. Obiekt w konstrukcji murowanej. Zwarta bryła, dach dwuspadowy, naczółkowy, kryty dachówką. Elewacje kształtowane wtórnie w tynku. Otwory okienne przebudowane. Stolarka okienna wtórna. Cokół kamienny z oknami piwnicznymi w opaskach z cegły.

Wartość: niska

9. Stan zachowania i postulaty dotyczące konserwacji

Stan zachowania: dobry

Zachować formę cokołu.
Prowadzić prace bieżące.

10. Wykonanie karty (autor, data i podpis)

Pracownia Projektowo – Urbanistyczno –
Konserwatorska „ABAKUS” Chorzów,
grudzień 2024 r.
mgr inż. arch. Łukasz Niewiara
mgr Ewa Pilarska- Świerszcz

**11. Zatwierdzenie karty (podpis Wojewódzkiego
Konservatora Zabytków)**

*dotyczy zabytków niewpisanych do rejestru zabytków i
niewłączonych do wojewódzkiej ewidencji zabytków

GEZ	KARTA ADRESOWA ZABYTKU		Karta nr
<p>1. Nazwa</p> <p style="text-align: center;">BUDYNEK MIESZKALNY</p>	<p>2. Czas powstania</p> <p style="text-align: center;">początek XX w.</p>	<p>3. Miejscowość</p> <p style="text-align: center;">NOWA CERKIEW</p>	
<p>7. Fotografia z opisem wskazującym orientację w stosunku do sąsiednich terenów lub stron świata albo mapa z zaznaczonym stanowiskiem archeologicznym</p> <p>Widok od strony: płn.-wsch.</p> 			<p>4. Adres</p> <p style="text-align: center;">ul.18 Pułku Ułanów Pomorskich nr 28 Nr ewid. dz. 193</p> <p>5. Przynależność administracyjna</p> <p>województwo: pomorskie</p> <p>powiat: chojnicki</p> <p>gmina: Chojnice</p> <p>6. Formy ochrony</p>

8. Historia, opis i wartości

Sołectwo Nowa Cerkiew zamieszkiwane jest przez 900 osób (dane z XII 2019 r.). Teren działania sołectwa obejmuje obszar i mieszkańców miejscowości: Nowa Cerkiew, Szlachetna Nowa Cerkiew. Pierwsza wzmianka o wsi Nowa Cerkiew pojawiła się około 1326 r. Sołectwo i wieś założona przez komtura świeckiego i człuchowskiego Dietricha von Lichtenhaiana z Człuchowa. Nazwa wsi zmieniała się wielokrotnie: w 1326 r. była to „Nova Ecclesia”(nowy kościół), w 1355 r. „Nugen Kirch”, w 1407 r. „Newekierche”, w 1437 r. „Nowa Cerkiew”. Nazwa Nowa Cerkiew pojawia się po raz pierwszy w 1682 r. Po wojnie jeszcze w latach dziewięćdziesiątych funkcjonowała nazwa „Nowacerkiew”. W latach 1975–1998 miejscowość administracyjnie należała do województwa bydgoskiego, później do województwa pomorskiego. Od 1999 r. Nowa Cerkiew stanowi sołectwo gminy Chojnice. Kościół pw. św. Marii Magdaleny w Nowej Cerkwi wpisany jest do rejestru zabytków.

Budynek mieszkalny. Obiekt w konstrukcji murowanej 2 – kondygnacyjny. Zwała bryła, dach dwuspadowy, kryty eternitem. Elewacje kształtowane w cegle. Otwory okienne przebudowane. Stolarka okienna współczesna. Gzyms nad parterem z detalem kostkowym. W szczycie pojedyncze okienko zwieńczone łukiem odcinkowym.

Wartość: średnia

9. Stan zachowania i postulaty dotyczące konserwacji

Stan zachowania: dobry


Zachować budynek, jego bryłę i formę.
Zachować ceglane elewacje.
Przywrócić podziały w oknach.

10. Wykonanie karty (autor, data i podpis)

Pracownia Projektowo – Urbanistyczno –
Konserwatorska „ABAKUS” Chorzów,
grudzień 2024 r.
mgr inż. arch. Łukasz Niewiara
mgr Ewa Pilarska- Świerszcz

11. Zatwierdzenie karty (podpis Wojewódzkiego Konserwatora Zabytków)

*dotyczy zabytków niewpisanych do rejestru zabytków i niewłączonych do wojewódzkiej ewidencji zabytków

GEZ	KARTA ADRESOWA ZABYTKU		Karta nr
<p>1. Nazwa</p> <p>KOŚCIÓŁ PARAFIALNY PW. ŚW. MARII MAGDALENY</p>	<p>2. Czas powstania</p> <p>lata 1911 - 1913</p>	<p>3. Miejscowość</p> <p>NOWA CERKIEW</p>	
<p>7. Fotografia z opisem wskazującym orientację w stosunku do sąsiednich terenów lub stron świata albo mapa z zaznaczonym stanowiskiem archeologicznym</p> <p>Widok od strony: zach.</p> 		<p>4. Adres</p> <p>ul.18 Pułku Ułanów Pomorskich nr 29 Nr ewid. dz. 166/2</p> <p>5. Przynależność administracyjna</p> <p>województwo: pomorskie</p> <p>powiat: chojnicki</p> <p>gmina: Chojnice</p> <p>6. Formy ochrony</p> <p>Rejestr zabytków nr 1641 z dnia 22.08.1997 r.</p>	

8. Historia, opis i wartości

Pierwsze wzmianki o istniejącym w Nowej Cerkwi kościele znajdują się w dokumentach wizytacyjnych pochodzących z 1653 r., w których zamieszczono informację o kończącej się budowie nowego, drewnianego kościoła stawianego w miejsce starego, który spłonął. Kolejna świątynia została wybudowana w tym miejscu przed 1744 r. i nosiła wezwania św. Marii Magdaleny oraz Andrzeja Apostoła. W 1763 r. kościół został poddany gruntownej odnowie za sprawą ówczesnego proboszcza Marcina Borcka, zwanego drugim fundatorem. W 1805 r. kościół rozebrano, a w jego miejsce postawiono nowy z muru pruskiego. Obecna świątynia wznoszona była w latach 1911-1913. Jej fundatorem był Dawid Sartowski – kanonik katedry pelpińskiej oraz jego brat Józef Sartowski – proboszcz z Sianowa. Kościół został konsekrowany 22 czerwca 1913 r. przez biskupa sufragana Jakuba Klundera. W 1997 r. kościół w Nowej Cerkwi wpisany został do rejestru zabytków.

Budynek sakralny. Obiekt w konstrukcji murowanej. Zwarta bryła, dach dwuspadowy, kryty dachówką. Główną wysoką bryłę kościoła okala niska bryła kryta pulpitowym dachem, od frontu przechodząca w formę krużganku. Na osi okazała wieża, przecinająca niższy dach. Wieża nakryta dachem namiotowym, przechodzącym w ośmioboczną latarnię, nakrytą podwójnie cebulastym hełmem. Hełm wieży pokryty blachą ocynkowaną. W elewacji frontowej, wejście w wieży ujęte w łuk pełny, z boków po dwie arkady. W dolnej bryle podwójne okna zwieńczone łukiem pełnym, okna w układzie bazyliki w formie poziomych elips, wielodzielne. W wieży u zwieńczenia podwójne okienka o pełnych łukach. Elewacje opracowane w tynkach, brak detalu. .

Wartość: wysoka

9. Stan zachowania i postulaty dotyczące konserwacji

Stan zachowania: bardzo dobry, po remoncie

Zachować budynek, jego bryłę i formę.
Prowadzić prace zachowawcze.

10. Wykonanie karty (autor, data i podpis)

Pracownia Projektowo – Urbanistyczno –
Konserwatorska „ABAKUS” Chorzów,
grudzień 2024 r.
mgr inż. arch. Łukasz Niewiara
mgr Ewa Pilarska- Świerszcz

**11. Zatwierdzenie karty (podpis Wojewódzkiego
Konservatora Zabytków)**

*dotyczy zabytków niewpisanych do rejestru zabytków i
niewłączonych do wojewódzkiej ewidencji zabytków

GEZ

KARTA ADRESOWA ZABYTKU

Karta nr

1. Nazwa

BUDYNEK MIESZKALNY

2. Czas powstania

II połowa XIX w.

3. Miejscowość

NOWA CERKIEW

7. Fotografia z opisem wskazującym orientację w stosunku do sąsiednich terenów lub stron świata albo mapa z zaznaczonym stanowiskiem archeologicznym

Widok od strony: wsch.



4. Adres

ul.18 Pułku Ułanów Pomorskich nr 30
Nr ewid. dz. 194/1

5. Przynależność administracyjna

województwo: pomorskie

powiat: chojnicki

gmina: Chojnice

6. Formy ochrony

Rejestr zabytków nr 2 z dnia 30.11.1929 r.

8. Historia, opis i wartości

Sołectwo Nowa Cerkiew zamieszkiwane jest przez 900 osób (dane z XII 2019 r.). Teren działania sołectwa obejmuje obszar i mieszkańców miejscowości: Nowa Cerkiew, Szlachetna Nowa Cerkiew. Pierwsza wzmianka o wsi Nowa Cerkiew pojawiła się około 1326 r. Sołectwo i wieś założona przez komtura świeckiego i człuchowskiego Dietricha von Lichtenhaiana z Człuchowa. Nazwa wsi zmieniała się wielokrotnie: w 1326 r. była to „Nova Ecclesia”(nowy kościół), w 1355 r. „Nugen Kirch”, w 1407 r. „Newekierche”, w 1437 r. „Nowa Cerkiew”. Nazwa Nowa Cerkiew pojawia się po raz pierwszy w 1682 r. Po wojnie jeszcze w latach dziewięćdziesiątych funkcjonowała nazwa „Nowacerkiew”. W latach 1975–1998 miejscowość administracyjnie należała do województwa bydgoskiego, później do województwa pomorskiego. Od 1999 r. Nowa Cerkiew stanowi sołectwo gminy Chojnice. Kościół pw. św. Marii Magdaleny w Nowej Cerkwi wpisany jest do rejestru zabytków.

Budynek mieszkalny. Obiekt w konstrukcji murowanej 2 – kondygnacyjny. Zwarta bryła, dach dwuspadowy, kryty eternitem. Elewacje kształtowane w tynku. Otwory okienne przebudowane. Stolarka okienna wtórna. W szczycie pojedyncze okienko. Otwory okienne w opaskach.

Wartość: średnia

9. Stan zachowania i postulaty dotyczące konserwacji

Stan zachowania: dobry

Zachować budynek, jego bryłę i formę.
Wymienić pokrycie dachowe na dachówkę ceramiczną.
Przywrócić podziały w oknach.

10. Wykonanie karty (autor, data i podpis)

Pracownia Projektowo – Urbanistyczno –
Konserwatorska „ABAKUS” Chorzów,
grudzień 2024 r.
mgr inż. arch. Łukasz Niewiara
mgr Ewa Pilarska- Świerszcz

**11. Zatwierdzenie karty (podpis Wojewódzkiego
Konserwatora Zabytków)**

*dotyczy zabytków niewpisanych do rejestru zabytków i
niewłączonych do wojewódzkiej ewidencji zabytków

GEZ	KARTA ADRESOWA ZABYTKU		Karta nr
1. Nazwa <p style="text-align: center;">BUDYNEK MIESZKALNY</p>	2. Czas powstania <p style="text-align: center;">II połowa XIX w.</p>	3. Miejscowość <p style="text-align: center;">NOWA CERKIEW</p>	
7. Fotografia z opisem wskazującym orientację w stosunku do sąsiednich terenów lub stron świata albo mapa z zaznaczonym stanowiskiem archeologicznym Widok od strony: płn. <div data-bbox="185 491 1523 1391" data-label="Image"> </div>			4. Adres <p style="text-align: center;">ul.18 Pułku Ułanów Pomorskich nr 32 Nr ewid. dz. 207</p> 5. Przynależność administracyjna województwo: pomorskie powiat: chojnicki gmina: Chojnice 6. Formy ochrony

8. Historia, opis i wartości

Sołectwo Nowa Cerkiew zamieszkiwane jest przez 900 osób (dane z XII 2019 r.). Teren działania sołectwa obejmuje obszar i mieszkańców miejscowości: Nowa Cerkiew, Szlachetna Nowa Cerkiew. Pierwsza wzmianka o wsi Nowa Cerkiew pojawiła się około 1326 r. Sołectwo i wieś założona przez komtura świeckiego i człuchowskiego Dietricha von Lichtenhaiana z Człuchowa. Nazwa wsi zmieniała się wielokrotnie: w 1326 r. była to „Nova Ecclesia”(nowy kościół), w 1355 r. „Nugen Kirch”, w 1407 r. „Newekierche”, w 1437 r. „Nowa Cerkiew”. Nazwa Nowa Cerkiew pojawia się po raz pierwszy w 1682 r. Po wojnie jeszcze w latach pięćdziesiątych funkcjonowała nazwa „Nowacerkiew”. W latach 1975–1998 miejscowość administracyjnie należała do województwa bydgoskiego, później do województwa pomorskiego. Od 1999 r. Nowa Cerkiew stanowi sołectwo gminy Chojnice. Kościół pw. św. Marii Magdaleny w Nowej Cerkwi wpisany jest do rejestru zabytków.

Budynek mieszkalny. Obiekt w konstrukcji drewnianej 2 – kondygnacyjny. Zwarta bryła, dach dwuspadowy, kryty eternitem. Otwory okienne w formie zbliżone do kwadratu. Stolarka okienna wtórna. W szczycie zdwojone, pionowe okienko. Elewacje szalowane pionowo deskami z lizenami z listew. Cokół tynkowany. Deska okapowa w szczycie wymieniona na blachę dobudówka.

Wartość: wysoka

9. Stan zachowania i postulaty dotyczące konserwacji

Stan zachowania: dobry

Zachować budynek, jego bryłę i formę.

Wymienić pokrycie dachowe na dachówkę ceramiczną.

Zachować elewacje, poddawać drewno bieżącym zabiegom konserwacyjnym.

Przywrócić pierwotną formę cokołowi.

10. Wykonanie karty (autor, data i podpis)

Pracownia Projektowo – Urbanistyczno –
Konserwatorska „ABAKUS” Chorzów,
grudzień 2024 r.
mgr inż. arch. Łukasz Niewiara
mgr Ewa Pilarska- Świerszcz

**11. Zatwierdzenie karty (podpis Wojewódzkiego
Konservatora Zabytków)**

*dotyczy zabytków niewpisanych do rejestru zabytków i
niewłączonych do wojewódzkiej ewidencji zabytków

GEZ	KARTA ADRESOWA ZABYTKU		Karta nr
<p>1. Nazwa</p> <p style="text-align: center;">BUDYNEK MIESZKALNY</p>	<p>2. Czas powstania</p> <p style="text-align: center;">początek XX w.</p>	<p>3. Miejscowość</p> <p style="text-align: center;">NOWA CERKIEW</p>	
<p>7. Fotografia z opisem wskazującym orientację w stosunku do sąsiednich terenów lub stron świata albo mapa z zaznaczonym stanowiskiem archeologicznym</p> <p>Widok od strony: płn. wsch.</p> 		<p>4. Adres</p> <p style="text-align: center;">ul.18 Pułku Ułanów Pomorskich nr 34 Nr ewid. dz. 209/4</p> <p>5. Przynależność administracyjna</p> <p>województwo: pomorskie</p> <p>powiat: chojnicki</p> <p>gmina: Chojnice</p> <p>6. Formy ochrony</p>	

8. Historia, opis i wartości

Sołectwo Nowa Cerkiew zamieszkiwane jest przez 900 osób (dane z XII 2019 r.). Teren działania sołectwa obejmuje obszar i mieszkańców miejscowości: Nowa Cerkiew, Szlachetna Nowa Cerkiew. Pierwsza wzmianka o wsi Nowa Cerkiew pojawiła się około 1326 r. Sołectwo i wieś założona przez komtura świeckiego i człuchowskiego Dietricha von Lichtenhaiana z Człuchowa. Nazwa wsi zmieniała się wielokrotnie: w 1326 r. była to „Nova Ecclesia”(nowy kościół), w 1355 r. „Nugen Kirch”, w 1407 r. „Newekierche”, w 1437 r. „Nowa Cerkiew”. Nazwa Nowa Cerkiew pojawia się po raz pierwszy w 1682 r. Po wojnie jeszcze w latach dziewięćdziesiątych funkcjonowała nazwa „Nowacerkiew”. W latach 1975–1998 miejscowość administracyjnie należała do województwa bydgoskiego, później do województwa pomorskiego. Od 1999 r. Nowa Cerkiew stanowi sołectwo gminy Chojnice. Kościół pw. św. Marii Magdaleny w Nowej Cerkwi wpisany jest do rejestru zabytków.

Budynek mieszkalny. Obiekt w konstrukcji murowanej 2 – kondygnacyjny. Zwarta bryła, dach dwuspadowy, kryty eternitem. Elewacje kształtowane w cegle. Otwory okienne w formie zbliżone do kwadratu, zwieńczone płasko. Stolarka okienna wtórna. W szczytce pojedyncze okno. Cokół ceglany. Parter wieńczy gzyms z detalem kostkowym.

Wartość: średnia

9. Stan zachowania i postulaty dotyczące konserwacji

Stan zachowania: średni
Zabrudzenia i ubytki cegły.

Zachować budynek, jego bryłę i formę.
Wymienić pokrycie dachowe na dachówkę ceramiczną.
Zachować ceglane elewacje, oczyścić i uzupełnić ubytki.

10. Wykonanie karty (autor, data i podpis)

Pracownia Projektowo – Urbanistyczno –
Konserwatorska „ABAKUS” Chorzów,
grudzień 2024 r.
mgr inż. arch. Łukasz Niewiara
mgr Ewa Pilarska- Świerszcz

11. Zatwierdzenie karty (podpis Wojewódzkiego Konservatora Zabytków)

*dotyczy zabytków niewpisanych do rejestru zabytków i
niewłączonych do wojewódzkiej ewidencji zabytków

GEZ**KARTA ADRESOWA ZABYTKU****Karta nr**

1. Nazwa

BUDYNEK MIESZKALNY

2. Czas powstania

przełom XIX i XX w.

3. Miejscowość

NOWA CERKIEW

7. Fotografia z opisem wskazującym orientację w stosunku do sąsiednich terenów lub stron świata albo mapa z zaznaczonym stanowiskiem archeologicznym

Widok od strony: pld.



4. Adres

ul. Polna nr 2
Nr ewid. dz. 197

5. Przynależność administracyjna

województwo: pomorskie

powiat: chojnicki

gmina: Chojnice

6. Formy ochrony

8. Historia, opis i wartości

Sołectwo Nowa Cerkiew zamieszkiwane jest przez 900 osób (dane z XII 2019 r.). Teren działania sołectwa obejmuje obszar i mieszkańców miejscowości: Nowa Cerkiew, Szlachetna Nowa Cerkiew. Pierwsza wzmianka o wsi Nowa Cerkiew pojawiła się około 1326 r. Sołectwo i wieś założona przez komtura świeckiego i człuchowskiego Dietricha von Lichtenhaiana z Człuchowa. Nazwa wsi zmieniała się wielokrotnie: w 1326 r. była to „Nova Ecclesia”(nowy kościół), w 1355 r. „Nugen Kirch”, w 1407 r. „Newekierche”, w 1437 r. „Nowa Cerkiew”. Nazwa Nowa Cerkiew pojawia się po raz pierwszy w 1682 r. Po wojnie jeszcze w latach dziewięćdziesiątych funkcjonowała nazwa „Nowacerkiew”. W latach 1975–1998 miejscowość administracyjnie należała do województwa bydgoskiego, później do województwa pomorskiego. Od 1999 r. Nowa Cerkiew stanowi sołectwo gminy Chojnice. Kościół pw. św. Marii Magdaleny w Nowej Cerkwi wpisany jest do rejestru zabytków.

Budynek mieszkalny. Obiekt w konstrukcji drewnianej i murowanej. Zwarta bryła, dach dwuspadowy, kryty dachówką. Elewacje kształtowane w tynku. Otwory okienne w formie pionowego prostokąta, w części przebudowane. Stolarka okienna wtórna. Cokół tynkowany. Szczyt i lukarna szalowane pionowo deskami. W szczycie laskowanie z listew. W lukarnie i szczyt zachowane oryginalne otwory okienne z czterodzielną stolarką. Do głównej bryły dobudowane dwa wtórne wiatrołapy.

Wartość: średnia

9. Stan zachowania i postulaty dotyczące konserwacji

Stan zachowania: średni

Zachować budynek, jego bryłę i formę.

Zachować szalowane fragmenty elewacji.

Wymienić pokrycie dachowe na nową dachówkę ceramiczną.

10. Wykonanie karty (autor, data i podpis)

Pracownia Projektowo – Urbanistyczno –
Konserwatorska „ABAKUS” Chorzów,
grudzień 2024 r.
mgr inż. arch. Łukasz Niewiara
mgr Ewa Pilarska- Świerszcz

11. Zatwierdzenie karty (podpis Wojewódzkiego Konserwatora Zabytków)

*dotyczy zabytków niewpisanych do rejestru zabytków i
niewłączonych do wojewódzkiej ewidencji zabytków

GEZ	KARTA ADRESOWA ZABYTKU		Karta nr
<p>1. Nazwa</p> <p style="text-align: center;">BUDYNEK GOSPODARCZY</p>	<p>2. Czas powstania</p> <p style="text-align: center;">początek XX w.</p>	<p>3. Miejscowość</p> <p style="text-align: center;">NOWA CERKIEW</p>	
<p>7. Fotografia z opisem wskazującym orientację w stosunku do sąsiednich terenów lub stron świata albo mapa z zaznaczonym stanowiskiem archeologicznym</p> <p>Widok od strony: płd. wsch.</p> 		<p>4. Adres</p> <p style="text-align: center;">ul. Polna nr 2 Nr ewid. dz. 197</p> <p>5. Przynależność administracyjna</p> <p>województwo: pomorskie</p> <p>powiat: chojnicki</p> <p>gmina: Chojnice</p> <p>6. Formy ochrony</p>	

8. Historia, opis i wartości

Sołectwo Nowa Cerkiew zamieszkiwane jest przez 900 osób (dane z XII 2019 r.). Teren działania sołectwa obejmuje obszar i mieszkańców miejscowości: Nowa Cerkiew, Szlachetna Nowa Cerkiew. Pierwsza wzmianka o wsi Nowa Cerkiew pojawiła się około 1326 r. Sołectwo i wieś założona przez komtura świeckiego i człuchowskiego Dietricha von Lichtenhaiana z Człuchowa. Nazwa wsi zmieniała się wielokrotnie: w 1326 r. była to „Nova Ecclesia”(nowy kościół), w 1355 r. „Nugen Kirch”, w 1407 r. „Newekierche”, w 1437 r. „Nowa Cerkiew”. Nazwa Nowa Cerkiew pojawia się po raz pierwszy w 1682 r. Po wojnie jeszcze w latach dziewięćdziesiątych funkcjonowała nazwa „Nowacerkiew”. W latach 1975–1998 miejscowość administracyjnie należała do województwa bydgoskiego, później do województwa pomorskiego. Od 1999 r. Nowa Cerkiew stanowi sołectwo gminy Chojnice. Kościół pw. św. Marii Magdaleny w Nowej Cerkwi wpisany jest do rejestru zabytków.

Budynek gospodarczy. Obiekt w konstrukcji murowanej 2 – kondygnacyjny. Zwarta bryła, dach dwuspadowy, kryty dachówką. Elewacje kształtowane w białej cegle. Otwory okienne oraz drzwiowe zwieńczone łukiem odcinkowym. Stolarka okienna oryginalna metalowa o drobnych podziałach. Cokół ceglany. Drzwi z desek, szalowane pionowo

Wartość: średnia

9. Stan zachowania i postulaty dotyczące konserwacji

Stan zachowania: średni
Zabrudzenia tynku.


Zachować budynek, jego bryłę i formę.
Zachować ceglane elewacje i stolarkę.
Wymienić pokrycie dachowe na nową dachówkę ceramiczną.

10. Wykonanie karty (autor, data i podpis)

Pracownia Projektowo – Urbanistyczno –
Konserwatorska „ABAKUS” Chorzów,
grudzień 2024 r.
mgr inż. arch. Łukasz Niewiara
mgr Ewa Pilarska- Świerszcz

**11. Zatwierdzenie karty (podpis Wojewódzkiego
Konserwatora Zabytków)**

*dotyczy zabytków niewpisanych do rejestru zabytków i
niewłączonych do wojewódzkiej ewidencji zabytków

GEZ	KARTA ADRESOWA ZABYTKU		Karta nr
1. Nazwa <p style="text-align: center;">BUDYNEK MIESZKALNO - USŁUGOWY</p>	2. Czas powstania <p style="text-align: center;">1909 r.</p>	3. Miejscowość <p style="text-align: center;">NOWA CERKIEW</p>	
7. Fotografia z opisem wskazującym orientację w stosunku do sąsiednich terenów lub stron świata albo mapa z zaznaczonym stanowiskiem archeologicznym Widok od strony: pód. wsch. <div style="text-align: center;">  </div>			4. Adres <p style="text-align: center;">ul. Willowa nr 2 Nr ewid. dz. 206/3</p> 5. Przynależność administracyjna województwo: pomorskie powiat: chojnicki gmina: Chojnice 6. Formy ochrony

8. Historia, opis i wartości

Sołectwo Nowa Cerkiew zamieszkiwane jest przez 900 osób (dane z XII 2019 r.). Teren działania sołectwa obejmuje obszar i mieszkańców miejscowości: Nowa Cerkiew, Szlachetna Nowa Cerkiew. Pierwsza wzmianka o wsi Nowa Cerkiew pojawiła się około 1326 r. Sołectwo i wieś założona przez komtura świeckiego i człuchowskiego Dietricha von Lichtenhaiana z Człuchowa. Nazwa wsi zmieniała się wielokrotnie: w 1326 r. była to „Nova Ecclesia”(nowy kościół), w 1355 r. „Nugen Kirch”, w 1407 r. „Newekierche”, w 1437 r. „Nowa Cerkiew”. Nazwa Nowa Cerkiew pojawia się po raz pierwszy w 1682 r. Po wojnie jeszcze w latach dziewięćdziesiątych funkcjonowała nazwa „Nowacerkiew”. W latach 1975–1998 miejscowość administracyjnie należała do województwa bydgoskiego, później do województwa pomorskiego. Od 1999 r. Nowa Cerkiew stanowi sołectwo gminy Chojnice. Kościół pw. św. Marii Magdaleny w Nowej Cerkwi wpisany jest do rejestru zabytków.

Obiekt w konstrukcji murowanej 2 – kondygnacyjny. Zwarta bryła, dach dwuspadowy, kryty blachą falistą. Elewacje kształtowane w tynku. W dachu nad wejściem okazała facjata z metalowym – kutym balkonem. Otwory okienne w formie pionowego prostokąta, zwieńczone łukiem odcinkowym, w prostych opaskach okiennych. Stolarka okienna sześciopodzielna, współczesna. W szczycie schodkowo kształtowany gzyms podparty na fragmentach profilowanego gzymsu. Cokół tynkowany.

Wartość: średnia

9. Stan zachowania i postulaty dotyczące konserwacji

Stan zachowania: dobry


Zachować budynek, jego bryłę i formę.
Przywrócić cokołowi pierwotną formę.
Prowadzić prace zachowawcze.

10. Wykonanie karty (autor, data i podpis)

Pracownia Projektowo – Urbanistyczno –
Konserwatorska „ABAKUS” Chorzów,
grudzień 2024 r.
mgr inż. arch. Łukasz Niewiara
mgr Ewa Pilarska- Świerszcz

**11. Zatwierdzenie karty (podpis Wojewódzkiego
Konserwatora Zabytków)**

*dotyczy zabytków niewpisanych do rejestru zabytków i
niewłączonych do wojewódzkiej ewidencji zabytków

GEZ	KARTA ADRESOWA ZABYTKU		Karta nr
<p>1. Nazwa</p> <p style="text-align: center;">OGRODZENIE PARKU PRZY KOŚCIELE</p>	<p>2. Czas powstania</p> <p style="text-align: center;">początek XX w.</p>	<p>3. Miejscowość</p> <p style="text-align: center;">NOWA CERKIEW</p>	
<p>7. Fotografia z opisem wskazującym orientację w stosunku do sąsiednich terenów lub stron świata albo mapa z zaznaczonym stanowiskiem archeologicznym</p> <p>Widok od strony: pld. zach.</p> 			<p>4. Adres</p> <p style="text-align: center;">ul.18 Pułku Ułanów Pomorskich nr 29</p> <p>5. Przynależność administracyjna</p> <p>województwo: pomorskie</p> <p>powiat: chojnicki</p> <p>gmina: Chojnice</p> <p>6. Formy ochrony</p>

8. Historia, opis i wartości

Sołectwo Nowa Cerkiew zamieszkiwane jest przez 900 osób (dane z XII 2019 r.). Teren działania sołectwa obejmuje obszar i mieszkańców miejscowości: Nowa Cerkiew, Szlachetna Nowa Cerkiew. Pierwsza wzmianka o wsi Nowa Cerkiew pojawiła się około 1326 r. Sołectwo i wieś założona przez komtura świeckiego i człuchowskiego Dietricha von Lichtenhaiana z Człuchowa. Nazwa wsi zmieniała się wielokrotnie: w 1326 r. była to „Nova Ecclesia”(nowy kościół), w 1355 r. „Nugen Kirch”, w 1407 r. „Newekierche”, w 1437 r. „Nowa Cerkiew”. Nazwa Nowa Cerkiew pojawia się po raz pierwszy w 1682 r. Po wojnie jeszcze w latach dziewięćdziesiątych funkcjonowała nazwa „Nowacerkiew”. W latach 1975–1998 miejscowość administracyjnie należała do województwa bydgoskiego, później do województwa pomorskiego. Od 1999 r. Nowa Cerkiew stanowi sołectwo gminy Chojnice. Kościół św. Marii Magdaleny w Nowej Cerekwi wpisany jest do rejestru zabytków.

Murowane ogrodzenie cmentarza. Ogrodzenie przęsłowe, artykułowane ceglanymi słupkami z przęsłami wypełnionymi tynkiem, wyniesionymi ponad wysokość muru, zwieńczonymi ceglaną czapą. Słupki z daszkiem dwuspadowym. Ogrodzenie na wtórnie tynkowanym cokole. Część ogrodzenia wsparta murowanymi przyporami.

Wartość: średnia

9. Stan zachowania i postulaty dotyczące konserwacji

Stan zachowania: dobry , w części zły

W części obiekt należy zdemontować, - usunąć przypory, wzmocnić podłoże gruntowe i fundamenty , następnie odtworzyć ogrodzenie.

10. Wykonanie karty (autor, data i podpis)

Pracownia Projektowo – Urbanistyczno –
Konserwatorska „ABAKUS” Chorzów,
grudzień 2024 r.
mgr inż. arch. Łukasz Niewiara
mgr Ewa Pilarska- Świerszcz

**11. Zatwierdzenie karty (podpis Wojewódzkiego
Konserwatora Zabytków)**

*dotyczy zabytków niewpisanych do rejestru zabytków i
niewłączonych do wojewódzkiej ewidencji zabytków

GEZ	KARTA ADRESOWA ZABYTKU		Karta nr
<p>1. Nazwa</p> <p style="text-align: center;">KAPLICA NISZOWA</p>	<p>2. Czas powstania</p> <p style="text-align: center;">1933 r.</p>	<p>3. Miejscowość</p> <p style="text-align: center;">NOWA CERKIEW</p>	
<p>7. Fotografia z opisem wskazującym orientację w stosunku do sąsiednich terenów lub stron świata albo mapa z zaznaczonym stanowiskiem archeologicznym</p> <p>Widok od strony: pld.</p> <div data-bbox="562 491 1207 1465" data-label="Image"> </div>		<p>4. Adres</p> <p style="text-align: center;">ul.18 Pułku Ułanów Pomorskich nr 29</p> <hr/> <p>5. Przynależność administracyjna</p> <p>województwo: pomorskie</p> <p>powiat: chojnicki</p> <p>gmina: Chojnice</p> <hr/> <p>6. Formy ochrony</p>	

8. Historia, opis i wartości

Sołectwo Nowa Cerkiew zamieszkiwane jest przez 900 osób (dane z XII 2019 r.). Teren działania sołectwa obejmuje obszar i mieszkańców miejscowości: Nowa Cerkiew, Szlachetna Nowa Cerkiew. Pierwsza wzmianka o wsi Nowa Cerkiew pojawiła się około 1326 r. Sołectwo i wieś założona przez komtura świeckiego i człuchowskiego Dietricha von Lichtenhaiana z Człuchowa. Nazwa wsi zmieniała się wielokrotnie: w 1326 r. była to „Nova Ecclesia”(nowy kościół), w 1355 r. „Nugen Kirch”, w 1407 r. „Newekierche”, w 1437 r. „Nowa Cerkiew”. Nazwa Nowa Cerkiew pojawia się po raz pierwszy w 1682 r. Po wojnie jeszcze w latach pięćdziesiątych funkcjonowała nazwa „Nowacerkiew”. W latach 1975–1998 miejscowość administracyjnie należała do województwa bydgoskiego, później do województwa pomorskiego. Od 1999 r. Nowa Cerkiew stanowi sołectwo gminy Chojnice. Kościół św. Marii Magdaleny w Nowej Cerekwi wpisany jest do rejestru zabytków.

Kaplica filarowa. Obiekt dwupoziomowy. Składa się z masywnego cokołu oraz ściany właściwej z okazałą półkoliście przesklepioną niszą, w której umieszczona jest figura matki boskiej. Obiekt formowany z nałożonych na siebie graniastosłupów zwieńczonych graniastosłupem z masywnym krzyżem na szczycie.

Wartość: średnia

9. Stan zachowania i postulaty dotyczące konserwacji

Stan zachowania: dobry

Zachować obiekt, jego bryłę i formę.

Usunąć wtórne malatury.

Poddać remontowi.

10. Wykonanie karty (autor, data i podpis)

Pracownia Projektowo – Urbanistyczno –
Konserwatorska „ABAKUS” Chorzów,
grudzień 2024 r.
mgr inż. arch. Łukasz Niewiara
mgr Ewa Pilarska- Świerszcz

**11. Zatwierdzenie karty (podpis Wojewódzkiego
Konserwatora Zabytków)**

*dotyczy zabytków niewpisanych do rejestru zabytków i
niewłączonych do wojewódzkiej ewidencji zabytków

