

GEZ

KARTA ADRESOWA ZABYTKU

Karta nr

1. Nazwa

**CMENTARZ EWANGELICKI
OBECNIE EWANGELICKO – RZYMSKOKATOLICKI**

2. Czas powstania

II połowa XIX w.

3. Miejscowość

JARCEWO

7. Fotografia z opisem wskazującym orientację w stosunku do sąsiednich terenów lub stron świata albo mapa z zaznaczonym stanowiskiem archeologicznym

4. Adres

Jarcewo
1 km na wschód od zespołu
folwarcznego
Nr ewid. dz. 40/2



5. Przynależność administracyjna

województwo: pomorskie

powiat: chojnicki

gmina: Chojnice

6. Formy ochrony

8. Historia, opis i wartości

Jarcewo zajmuje historycznie ważną pozycję. W 1366 r. wzmiankowana była jako posiadłość rycerska – w komturstwie człuchowskim. Wzmianka o wsi pochodząca z 1436 r. stanowi, że była to wówczas wieś szlachecka, która należała do sędziego ziemskiego. W 2 poł. XIX w. stanowiła dobra rycerskie. Znana wówczas jako Zandersdorf. W XIX w. właścicielami majątku była rodzina Kreischów, wtedy to powstał obecny dwór i otaczający go park. Ostatnim właścicielem majątku do 1939 r. był Rudolf Fisher. Po 2 wojnie światowej właścicielem został Skarb Państwa Polskiego. Zespół dworski wpisany jest do rejestru zabytków. Obecnie odrestaurowany, stanowi własność prywatną. Obok dworu istnieje zadbane park, oraz zabudowania folwarczne. Jarcewo wraz z miejscowością Czartolomie stanowią sołectwo gminy Chojnice.

Rozległy teren cmentarza (pierwotnie ewangelickiego) zbliżony do prostokąta. W części zachowany liczny starodrzew, głównie dębów, najstarszy ponad 400 letni. Układ kompozycyjny zachowany, w centrum neogotycka kaplica założycieli cmentarza. Teren ogrodzony niskim drewnianym ogrodzeniem i wysokim żywopłotem grabowym.

Wartość: wysoka

9. Stan zachowania i postulaty dotyczące konserwacji

Stan zachowania: dobry

Zachować obiekt.

Zinventaryzować starodrzew i dokonać cięć pielęgnacyjnych.


Otoczyć opieką najstarsze nagrobki.

10. Wykonanie karty (autor, data i podpis)

Pracownia Projektowo – Urbanistyczno –
Konserwatorska „ABAKUS” Chorzów,
grudzień 2024 r.
mgr inż. arch. Łukasz Niewiara
mgr Ewa Pilarska- Świerszcz

**11. Zatwierdzenie karty (podpis Wojewódzkiego
Konserwatora Zabytków)**

*dotyczy zabytków niewpisanych do rejestru zabytków i
niewłączonych do wojewódzkiej ewidencji zabytków

GEZ	KARTA ADRESOWA ZABYTKU		Karta nr
<p>1. Nazwa</p> <p style="text-align: center;">KAPLICA CMENTARNA</p>	<p>2. Czas powstania</p> <p style="text-align: center;">około 1914 r.</p>	<p>3. Miejscowość</p> <p style="text-align: center;">JARCEWO</p>	
<p>7. Fotografia z opisem wskazującym orientację w stosunku do sąsiednich terenów lub stron świata albo mapa z zaznaczonym stanowiskiem archeologicznym</p> <p>Widok od strony: pld. wsch.</p> 		<p>4. Adres</p> <p style="text-align: center;">Jarcewo 1 kilometr na wschód od zespołu folwarcznego Nr ewid. dz. 40/2</p> <p>5. Przynależność administracyjna</p> <p>województwo: pomorskie</p> <p>powiat: chojnicki</p> <p>gmina: Chojnice</p> <p>6. Formy ochrony</p>	

8. Historia, opis i wartości

Jarcewo zajmuje historycznie ważną pozycję. W 1366 r. wzmiankowana była jako posiadłość rycerska – w komturstwie człuchowskim. Wzmianka o wsi pochodząca z 1436 r. stanowi, że była to wówczas wieś szlachecka, która należała do sędziego ziemskiego. W 2 poł. XIX w. stanowiła dobra rycerskie. Znana wówczas jako Zandersdorf. W XIX w. właścicielami majątku była rodzina Kreischów, wtedy to powstał obecny dwór i otaczający go park. Ostatnim właścicielem majątku do 1939 r. był Rudolf Fisher. Po 2 wojnie światowej właścicielem został Skarb Państwa Polskiego. Zespół dworski wpisany jest do rejestru zabytków. Obecnie odrestaurowany, stanowi własność prywatną. Obok dworu istnieje zadbane park, oraz zabudowania folwarczne. Jarcewo wraz z miejscowością Czartołomie stanowią sołectwo gminy Chojnice.

Opis: Kaplica o cechach neogotyckich, na planie czworoboku o 1 – kondygnacyjnej bryle, nakryta dwuspadowym dachem o lekkim nachyleniu, krytym eternitem. Narożniki elewacji flankowane półsłupami, artykułowanymi wzdłużnymi wnękami ostrołucznymi, nieznacznie wyniesione ponad poziom dachu na cokole. Wnęka drzwiowa zwieńczona łukiem ostrym, portal artykułowany dwoma półkolumnami, drzwi z naświetlem. W elewacjach bocznych wnęki okienne zwieńczone łukiem ostrym. Obiekt opracowany w cegle, tynkowany. Detal w formie fryzów arkadowych. Elewacja tylna dekorowana ostrołuczną blendą o dużych rozmiarach, artykułowana maswerkami.

Wartość: wysoka

9. Stan zachowania i postulaty dotyczące konserwacji

Stan zachowania: średni

Zachować obiekt, jego bryłę i formę.

Zaleca się renowację elewacji – czyszczenie i uzupełnienie ubytków w tynku.

Zabezpieczyć fundamenty obiektu przed zawilgoceniem.

10. Wykonanie karty (autor, data i podpis)

Pracownia Projektowo – Urbanistyczno –
Konserwatorska „ABAKUS” Chorzów,
grudzień 2024 r.
mgr inż. arch. Łukasz Niewiara
mgr Ewa Pilarska- Świerszcz

11. Zatwierdzenie karty (podpis Wojewódzkiego Konservatora Zabytków)

*dotyczy zabytków niewpisanych do rejestru zabytków i
niewłączonych do wojewódzkiej ewidencji zabytków

GEZ	KARTA ADRESOWA ZABYTKU		Karta nr
1. Nazwa OGRODZENIE W ZESPOLE FOLWARCZNYM	2. Czas powstania lata 1910 - 1920	3. Miejscowość JARCEWO	
7. Fotografia z opisem wskazującym orientację w stosunku do sąsiednich terenów lub stron świata albo mapa z zaznaczonym stanowiskiem archeologicznym Widok z strony: pld. wsch. 		4. Adres ul. Kasztanowa 2 Nr ewid. dz. 53/12	
		5. Przynależność administracyjna województwo: pomorskie powiat: chojnicki gmina: Chojnice	
		6. Formy ochrony Rejestr zabytków nr 1681 z dnia 10.06.1987 r.	

8. Historia, opis i wartości

Jarcewo zajmuje historycznie ważną pozycję. W 1366 r. wzmiankowana była jako posiadłość rycerska – w komturstwie człuchowskim. Wzmianka o wsi pochodząca z 1436 r. stanowi, że była to wówczas wieś szlachecka, która należała do sędziego ziemskiego. W 2 poł. XIX w. stanowiła dobra rycerskie. Znana wówczas jako Zandersdorf. W XIX w. właścicielami majątku była rodzina Kreischów, wtedy to powstał obecny dwór i otaczający go park. Ostatnim właścicielem majątku do 1939 r. był Rudolf Fisher. Po 2 wojnie światowej właścicielem został Skarb Państwa Polskiego. Zespół dworski wpisany jest do rejestru zabytków. Obecnie odrestaurowany, stanowi własność prywatną. Obok dworu istnieje zadbane park, oraz zabudowania folwarczne. Jarcewo wraz z miejscowością Czartołomie stanowią sołectwo gminy Chojnice.

Mur ceglany stanowiący ogrodzenie folwarku, w części północnej tynkowany, wbudowany częściowo w zespół obiektów folwarcznych (stajnia, remiza), w układzie przęsłowym, zamykany ostrosłupami zwieńczonymi 4 – spadowymi daszkami o prostopadłych kalenicach, artykułowany płytkami wnękami.

Wartość: średnia

9. Stan zachowania i postulaty dotyczące konserwacji

Stan zachowania: średni
Ślady przemurowań.
Zabrudzenia i ubytki cegły.

Ogrodzenie poddać renowacji – likwidacja tynku wtórnego, czyszczenie cegły, uzupełnienie ubytków.
Zachować bryłę oraz formę.

10. Wykonanie karty (autor, data i podpis)

Pracownia Projektowo – Urbanistyczno –
Konserwatorska „ABAKUS” Chorzów,
grudzień 2024 r.
mgr inż. arch. Łukasz Niewiara
mgr Ewa Pilarska- Świerszcz

**11. Zatwierdzenie karty (podpis Wojewódzkiego
Konserwatora Zabytków)**

*dotyczy zabytków niewpisanych do rejestru zabytków i
niewłączonych do wojewódzkiej ewidencji zabytków

GEZ**KARTA ADRESOWA ZABYTKU****Karta nr**

1. Nazwa

DWÓR W ZAŁOŻENIU DWORSKO - PARKOWYM

2. Czas powstania

I połowa XIX w. / koniec XIX w.

3. Miejscowość

JARCEWO

7. Fotografia z opisem wskazującym orientację w stosunku do sąsiednich terenów lub stron świata albo mapa z zaznaczonym stanowiskiem archeologicznym

Widok od strony: pld. wsch.



4. Adres

ul. Kasztanowa 2
Nr ewid. dz. 53/12

5. Przynależność administracyjna

województwo: pomorskie

powiat: chojnicki

gmina: Chojnice

6. Formy ochrony

Rejestr zabytków nr 1681 z dnia
10.06.1987 r.

<p>8. Historia, opis i wartości</p> <p>Jarcewo zajmuje historycznie ważną pozycję. W 1366 r. wzmiankowana była jako posiadłość rycerska – w komturstwie człuchowskim. Wzmianka o wsi pochodząca z 1436 r. stanowi, że była to wówczas wieś szlachecka, która należała do sędziego ziemskiego. W 2 poł. XIX w. stanowiła dobra rycerskie. Znana wówczas jako Zandersdorf. W XIX w. właścicielami majątku była rodzina Kreischów, wtedy to powstał obecny dwór i otaczający go park. Ostatnim właścicielem majątku do 1939 r. był Rudolf Fisher. Po 2 wojnie światowej właścicielem został Skarb Państwa Polskiego. Zespół dworski wpisany jest do rejestru zabytków. Obecnie odrestaurowany, stanowi własność prywatną. Obok dworu istnieje zadbane park, oraz zabudowania folwarczne. Jarcewo wraz z miejscowością Czartołomie stanowią sołectwo gminy Chojnice.</p> <p>Budynek parterowy z wysokim, użytkowym poddaszem, podpiwniczony, na planie wydłużonego prostokąta, posadowiony na wysokim, kamiennym cokole. Nakryty dachem dwuspadowym o znacznym kącie nachylenia połaci, kryty gontem bitumicznym. Na osi w elewacji frontowej i ogrodowej – ryzalit lekko wysunięty przed lico ściany z półkolistym oknem w naczółku dachu, nakryty dachem dwuspadowym z kalenicą prostopadłą do dachu głównego. Do budynku w elewacji frontowej prowadzą murowane, lustrzane schody. W dachu elewacji frontowej, po bokach ryzalitu lukarny kryte daszkiem dwuspadowym z kalenicą prostopadłą do dachu głównego. W ryzalicie dworu od strony ogrodu piętrowy taras z murowanymi, lustrzanymi schodami, w dachu symetrycznie rozmieszczone – po bokach silnie wysuniętego ryzalitu – lukarny. Ryzalit zamknięty trójkątnym naczółkiem. Elewacje szczytowe z oknami szczelinowymi. Do elewacji północnej dostawiona wtórna przybudówka z dachem krytym papą. Pierwotny układ otworów okiennych i drzwiowych. Wtórna stolarka okienna i drzwiowa z zachowanymi podziałami. Okna prostokątne, ujęte w profilowane opaski. Płaski gzyms podokapowy i podokienny. Budynek po kapitalnym remoncie, elewacje otynkowane. maswerkami.</p> <p>Wartość: bardzo wysoka</p>	<p>9. Stan zachowania i postulaty dotyczące konserwacji</p> <p>Stan zachowania: dobry</p> <p>Zachować obiekt, jego bryłę i formę. Prowadzić prace zachowawcze przy obiekcie.</p>
	<p>10. Wykonanie karty (autor, data i podpis)</p> <p>Pracownia Projektowo – Urbanistyczno – Konserwatorska „ABAKUS” Chorzów, grudzień 2024 r. mgr inż. arch. Łukasz Niewiara mgr Ewa Pilarska- Świerszcz</p> <p>11. Zatwierdzenie karty (podpis Wojewódzkiego Konserwatora Zabytków)</p> <p>*dotyczy zabytków niewpisanych do rejestru zabytków i niewłączonych do wojewódzkiej ewidencji zabytków</p>

GEZ

KARTA ADRESOWA ZABYTKU

Karta nr

1. Nazwa

PARK W ZAŁOŻENIU DWORSKO - PARKOWYM

2. Czas powstania

II połowa XIX w.

3. Miejscowość

JARCEWO

7. Fotografia z opisem wskazującym orientację w stosunku do sąsiednich terenów lub stron świata albo mapa z zaznaczonym stanowiskiem archeologicznym



4. Adres

ul. Kasztanowa 2
Nr ewid. dz. 53/12

5. Przynależność administracyjna

województwo: pomorskie

powiat: chojnicki

gmina: Chojnice

6. Formy ochrony

Rejestr zabytków nr 1681 z dnia
10.06.1987 r.

8. Historia, opis i wartości

Jarcewo zajmuje historycznie ważną pozycję. W 1366 r. wzmiankowana była jako posiadłość rycerska – w komturstwie człuchowskim. Wzmianka o wsi pochodząca z 1436 r. stanowi, że była to wówczas wieś szlachecka, która należała do sędziego ziemskiego. W 2 poł. XIX w. stanowiła dobra rycerskie. Znana wówczas jako Zandersdorf. W XIX w. właścicielami majątku była rodzina Kreischów, wtedy to powstał obecny dwór i otaczający go park. Ostatnim właścicielem majątku do 1939 r. był Rudolf Fisher. Po 2 wojnie światowej właścicielem został Skarb Państwa Polskiego. Zespół dworski wpisany jest do rejestru zabytków. Obecnie odrestaurowany, stanowi własność prywatną. Obok dworu istnieje zadbane park, oraz zabudowania folwarczne. Jarcewo wraz z miejscowością Czartołomie stanowią sołectwo gminy Chojnice.

Park krajobrazowy na pagórkowatym terenie o powierzchni ponad 2 ha z zachowanym zróżnicowanym drzewostanem; lipy dwulistne, klony zwyczajne, dęby szypułkowe, w otulinie Strugi Jarcewskiej.

Wartość: wysoka

9. Stan zachowania i postulaty dotyczące konserwacji

Stan zachowania: średni



Prowadzić prace pielęgnacyjne drzewostanu.
Wykonać inwentaryzację starodrzewia.

10. Wykonanie karty (autor, data i podpis)

Pracownia Projektowo – Urbanistyczno –
Konserwatorska „ABAKUS” Chorzów,
grudzień 2024 r.
mgr inż. arch. Łukasz Niewiara
mgr Ewa Pilarska- Świerszcz

**11. Zatwierdzenie karty (podpis Wojewódzkiego
Konserwatora Zabytków)**

*dotyczy zabytków niewpisanych do rejestru zabytków i
niewłączonych do wojewódzkiej ewidencji zabytków

GEZ	KARTA ADRESOWA ZABYTKU		Karta nr
<p>1. Nazwa</p> <p style="text-align: center;">OGRODZENIE W ZAŁOŻENIU DWORSKO - PARKOWYM</p>	<p>2. Czas powstania</p> <p style="text-align: center;">koniec XIX w.</p>	<p>3. Miejscowość</p> <p style="text-align: center;">JARCEWO</p>	
<p>7. Fotografia z opisem wskazującym orientację w stosunku do sąsiednich terenów lub stron świata albo mapa z zaznaczonym stanowiskiem archeologicznym</p>			<p>4. Adres</p> <p style="text-align: center;">ul. Kasztanowa 2 Nr ewid. dz. 45/4</p>
<div style="display: flex; justify-content: space-around;">   </div>			<p>5. Przynależność administracyjna</p> <p>województwo: pomorskie</p> <p>powiat: chojnicki</p> <p>gmina: Chojnice</p>
			<p>6. Formy ochrony</p>

8. Historia, opis i wartości

Jarcewo zajmuje historycznie ważną pozycję. W 1366 r. wzmiankowana była jako posiadłość rycerska – w komturstwie człuchowskim. Wzmianka o wsi pochodząca z 1436 r. stanowi, że była to wówczas wieś szlachecka, która należała do sędziego ziemskiego. W 2 poł. XIX w. stanowiła dobra rycerskie. Znana wówczas jako Zandersdorf. W XIX w. właścicielami majątku była rodzina Kreischów, wtedy to powstał obecny dwór i otaczający go park. Ostatnim właścicielem majątku do 1939 r. był Rudolf Fisher. Po 2 wojnie światowej właścicielem został Skarb Państwa Polskiego. Zespół dworski wpisany jest do rejestru zabytków. Obecnie odrestaurowany, stanowi własność prywatną. Obok dworu istnieje zadbane park, oraz zabudowania folwarczne. Jarcewo wraz z miejscowością Czartołomie stanowią sołectwo gminy Chojnice.

Mur z kamienia ciosanego okalający park od strony północnej w układzie uskokowym zwieńczony ceglany daszkami oraz zamknięty 3 kamiennymi słupami na planie kwadratu artykułowany w narożach pasami z cegły, zwieńczony daszkami oraz gzymsem z cegły. Brama metalowa kuta.

Wartość: wysoka

9. Stan zachowania i postulaty dotyczące konserwacji

Stan zachowania: dobry, po konserwacji

Prowadzić prace zachowawcze.

Przeprowadzić remont metalowej bramy.

10. Wykonanie karty (autor, data i podpis)

Pracownia Projektowo – Urbanistyczno –
Konserwatorska „ABAKUS” Chorzów,
grudzień 2024 r.
mgr inż. arch. Łukasz Niewiara
mgr Ewa Pilarska- Świerszcz

11. Zatwierdzenie karty (podpis Wojewódzkiego Konserwatora Zabytków)

*dotyczy zabytków niewpisanych do rejestru zabytków i
niewłączonych do wojewódzkiej ewidencji zabytków

GEZ

KARTA ADRESOWA ZABYTKU

Karta nr

1. Nazwa

**BUDYNEK GOSPODARCZY W ZESPOLE
FOLWARCZNYM**

2. Czas powstania

II połowa XIX w.

3. Miejscowość

JARCEWO

7. Fotografia z opisem wskazującym orientację w stosunku do sąsiednich terenów lub stron świata albo mapa z zaznaczonym stanowiskiem archeologicznym

Widok od strony: płn. zach.



4. Adres

ul. Kasztanowa 2
Nr ewid. dz. 53/9

5. Przynależność administracyjna

województwo: pomorskie

powiat: chojnicki

gmina: Chojnice

6. Formy ochrony

8. Historia, opis i wartości

Jarcewo zajmuje historycznie ważną pozycję. W 1366 r. wzmiankowana była jako posiadłość rycerska – w komturstwie człuchowskim. Wzmianka o wsi pochodząca z 1436 r. stanowi, że była to wówczas wieś szlachecka, która należała do sędziego ziemskiego. W 2 poł. XIX w. stanowiła dobra rycerskie. Znana wówczas jako Zandersdorf. W XIX w. właścicielami majątku była rodzina Kreischów, wtedy to powstał obecny dwór i otaczający go park. Ostatnim właścicielem majątku do 1939 r. był Rudolf Fisher. Po 2 wojnie światowej właścicielem został Skarb Państwa Polskiego. Zespół dworski wpisany jest do rejestru zabytków. Obecnie odrestaurowany, stanowi własność prywatną. Obok dworu istnieje zadbane park, oraz zabudowania folwarczne. Jarcewo wraz z miejscowością Czartołomie stanowią sołectwo gminy Chojnice.

Budynek gospodarczy - wielofunkcyjny, na rzucie wydłużonego prostokąta, parterowy z wysokim, użytkowym poddaszem, opracowany w cegle, posadowiony na niskim, kamiennym cokole. Nakryty dachem dwuspadowym o lekkim nachyleniu połaci, kryty papą. Opracowany w cegle, przemurowane częściowo elewacje w partii poddasza. Pierwotny układ otworów okiennych i drzwiowych – w poziomie parteru otwory okienne i drzwiowe zwieńczone łukiem odcinkowym opracowanym w cegle, gzymsy odcinkowe podokienne, w partii poddasza prostokątne otwory okienne opracowane w cegle, drzwi drewniane – zwieńczone łukiem odcinkowym. Drzwi na poziomie parteru – drewniane, opracowane w układzie pionowym. W elewacji szczytowej wschodniej ślady zamurowań otworów drzwiowych – zachowane łuki odcinkowe opracowane w cegle, zachowany fragment gzymsu międzykondygnacyjnego zdobionego fryzem ząbkowym. W elewacjach liczne małe kwadratowe otwory wentylacyjne.

Wartość: średnia

9. Stan zachowania i postulaty dotyczące konserwacji

Stan zachowania: średni
Zawilgocenie dolnych partii elewacji.
Zabrudzona, zawilgocona elewacja, widoczne rysy pęknięć.
Stołarka okienna z ubytkami szkła.


Zachować budynek, jego bryłę i formę.
Zaleca się renowację elewacji – czyszczenie i uzupełnienie cegły, eliminację pęknięć. Konserwacja lub wymiana i ujednolicenie stolarki okiennej i drzwiowej.
Zaleca się kontrolę i ewentualną wymianę pokrycia dachowego.
Zabezpieczyć fundamenty budynku przed zawilgoceniem.

10. Wykonanie karty (autor, data i podpis)

Pracownia Projektowo – Urbanistyczno –
Konserwatorska „ABAKUS” Chorzów,
grudzień 2024 r.
mgr inż. arch. Łukasz Niewiara
mgr Ewa Pilarska- Świerszcz

11. Zatwierdzenie karty (podpis Wojewódzkiego Konserwatora Zabytków)

*dotyczy zabytków niewpisanych do rejestru zabytków i niewłączonych do wojewódzkiej ewidencji zabytków

GEZ	KARTA ADRESOWA ZABYTKU		Karta nr
<p>1. Nazwa</p> <p style="text-align: center;">KURNIK W ZESPOLE FOLWARCZNYM</p>	<p>2. Czas powstania</p> <p style="text-align: center;">lata 20. XX w.</p>	<p>3. Miejscowość</p> <p style="text-align: center;">JARCEWO</p>	
<p>7. Fotografia z opisem wskazującym orientację w stosunku do sąsiednich terenów lub stron świata albo mapa z zaznaczonym stanowiskiem archeologicznym</p> <p>Widok od strony: płn. wsch.</p> 			<p>4. Adres</p> <p style="text-align: center;">ul. Kasztanowa 2 Nr ewid. dz. 53/9</p> <p>5. Przynależność administracyjna</p> <p>województwo: pomorskie</p> <p>powiat: Chojnice</p> <p>gmina: Chojnice</p> <p>6. Formy ochrony</p> <p>.</p>

8. Historia, opis i wartości

Jarcewo zajmuje historycznie ważną pozycję. W 1366 r. wzmiankowana była jako posiadłość rycerska – w komturstwie człuchowskim. Wzmianka o wsi pochodząca z 1436 r. stanowi, że była to wówczas wieś szlachecka, która należała do sędziego ziemskiego. W 2 poł. XIX w. stanowiła dobra rycerskie. Znana wówczas jako Zandersdorf. W XIX w. właścicielami majątku była rodzina Kreischów, wtedy to powstał obecny dwór i otaczający go park. Ostatnim właścicielem majątku do 1939 r. był Rudolf Fisher. Po 2 wojnie światowej właścicielem został Skarb Państwa Polskiego. Zespół dworski wpisany jest do rejestru zabytków. Obecnie odrestaurowany, stanowi własność prywatną. Obok dworu istnieje zadbane park, oraz zabudowania folwarczne. Jarcewo wraz z miejscowością Czartołomie stanowią sołectwo gminy Chojnice.

Budynek gospodarczy, dawny kurnik, parterowy z poddaszem nieużytkowanym, na planie prostokąta, posadowiony na niskim, kamiennie – ceglany cokole. Nakryty dachem dwuspadowym, o znacznym kącie nachylenia połaci, kryty dachówką ceramiczną. Częściowo zachowany układ otworów drzwiowych w elewacji wschodniej – wzdłużnej. Zachowane otwory okienne, okna z podziałami. Otwory okienne i zamurowane otwory drzwiowe w elewacji wschodniej zwieńczone dekoracyjnie pionowymi cegiełkami. W elewacji szczytowej – północnej wtórna drewniana brama garażowa, nad nią zachowany otwór drzwiowy, drzwi drewniane – wtórne oraz małe, w formie kwadratu otwory wentylacyjne. Detal w formie gzymsu podokapowego artykułowanego w cegle, w elewacji szczytowej narożne pilastry

Wartość: średnia

9. Stan zachowania i postulaty dotyczące konserwacji

Stan zachowania: zły

Zachować obiekt, jego bryłę i formę.

Zaleca się renowację elewacji – czyszczenie i ewentualne uzupełnienia cegły.

Zaleca się konserwację stolarki.


Sugeruje się położenie dachówki.


10. Wykonanie karty (autor, data i podpis)

Pracownia Projektowo – Urbanistyczno –
Konserwatorska „ABAKUS” Chorzów,
grudzień 2024 r.
mgr inż. arch. Łukasz Niewiara
mgr Ewa Pilarska- Świerszcz

11. Zatwierdzenie karty (podpis Wojewódzkiego Konservatora Zabytków)

*dotyczy zabytków niewpisanych do rejestru zabytków i
niewłączonych do wojewódzkiej ewidencji zabytków

GEZ	KARTA ADRESOWA ZABYTKU		Karta nr
<p>1. Nazwa</p> <p style="text-align: center;">OBORA NR 2 W ZESPOLE FOLWARCZNYM</p>	<p>2. Czas powstania</p> <p style="text-align: center;">lata 1900 - 1910</p>	<p>3. Miejscowość</p> <p style="text-align: center;">JARCEWO</p>	
<p>7. Fotografia z opisem wskazującym orientację w stosunku do sąsiednich terenów lub stron świata albo mapa z zaznaczonym stanowiskiem archeologicznym</p> <p>Widok od strony: płn. wsch.</p> 			<p>4. Adres</p> <p style="text-align: center;">ul. Kasztanowa 2 Nr ewid. dz. 53/9</p> <p>5. Przynależność administracyjna</p> <p>województwo: pomorskie</p> <p>powiat: chojnicki</p> <p>gmina: Chojnice</p> <p>6. Formy ochrony</p> <p>Rejestr zabytków nr 1681 z dnia 10.06.1987 r.</p>

GEZ	KARTA ADRESOWA ZABYTKU		Karta nr
<p>1. Nazwa</p> <p style="text-align: center;">REMIZA W ZESPOLE FOLWARCZNYM</p>	<p>2. Czas powstania</p> <p style="text-align: center;">około 1910 r.</p>	<p>3. Miejscowość</p> <p style="text-align: center;">JARCEWO</p>	
<p>7. Fotografia z opisem wskazującym orientację w stosunku do sąsiednich terenów lub stron świata albo mapa z zaznaczonym stanowiskiem archeologicznym</p> <p>Widok od strony: płn. zach.</p> 			<p>4. Adres</p> <p style="text-align: center;">ul. Kasztanowa 2 Nr ewid. dz. 45/4</p> <p>5. Przynależność administracyjna</p> <p>województwo: pomorskie</p> <p>powiat: chojnicki</p> <p>gmina: Chojnice</p> <p>6. Formy ochrony</p>

8. Historia, opis i wartości

Jarcewo zajmuje historycznie ważną pozycję. W 1366 r. wzmiankowana była jako posiadłość rycerska – w komturstwie człuchowskim. Wzmianka o wsi pochodząca z 1436 r. stanowi, że była to wówczas wieś szlachecka, która należała do sędziego ziemskiego. W 2 poł. XIX w. stanowiła dobra rycerskie. Znana wówczas jako Zandersdorf. W XIX w. właścicielami majątku była rodzina Kreischów, wtedy to powstał obecny dwór i otaczający go park. Ostatnim właścicielem majątku do 1939 r. był Rudolf Fisher. Po 2 wojnie światowej właścicielem został Skarb Państwa Polskiego. Zespół dworski wpisany jest do rejestru zabytków. Obecnie odrestaurowany, stanowi własność prywatną. Obok dworu istnieje zadbane park, oraz zabudowania folwarczne. Jarcewo wraz z miejscowością Czartołomie stanowią sołectwo gminy Chojnice.

Budynek parterowy na rzucie prostokąta, opracowany w cegle posadowiony na kamienno – ceglany cokole. Nakryty dachem dwuspadowym o znacznym kącie nachylenia połaci, kryty dachówką ceramiczną. Elewacja szczytowa wschodnia wbudowana w mur ceglany stanowiący otoczenie zabudowy gospodarczej w zespole folwarcznym. W elewacji szczytowej zachodniej duże drzwi bramne opracowane w drewnie szalowane pionowo. W elewacji wzdłużnej – południowej zabudowane dwa małe otwory okienne, opracowane w cegle z detalem w postaci łuku odcinkowego, artykułowanego w cegle i odcinkowego gzymsu podokiennego. Analogiczny otwór okienny w ścianie szczytowej nad drzwiami bramnymi. Detal w formie pilastrów oraz wzdłużne wnęki po bokach drzwi bramnych, nad nimi gzyms prosty.

Wartość: średnia

9. Stan zachowania i postulaty dotyczące konserwacji

Stan zachowania: dobry

Zachować obiekt, jego bryłę i formę.
Zaleca się renowację elewacji – czyszczenia i uzupełnienia cegły.
Sugeruje się położenie dachówki.

10. Wykonanie karty (autor, data i podpis)

Pracownia Projektowo – Urbanistyczno –
Konserwatorska „ABAKUS” Chorzów,
grudzień 2024 r.
mgr inż. arch. Łukasz Niewiara
mgr Ewa Pilarska- Świerszcz

11. Zatwierdzenie karty (podpis Wojewódzkiego Konserwatora Zabytków)

*dotyczy zabytków niewpisanych do rejestru zabytków i niewłączonych do wojewódzkiej ewidencji zabytków

GEZ**KARTA ADRESOWA ZABYTKU****Karta nr**

1. Nazwa

STAJNIA W ZESPOLE FOLWARCZNYM

2. Czas powstania

około 1910 r.

3. Miejscowość

JARCEWO

7. Fotografia z opisem wskazującym orientację w stosunku do sąsiednich terenów lub stron świata albo mapa z zaznaczonym stanowiskiem archeologicznym

Widok od strony: pód. zach.



4. Adres

ul. Kasztanowa 2
Nr ewid. dz. 53/9

5. Przynależność administracyjna

województwo: pomorskie

powiat: Chojnice

gmina: Chojnice

6. Formy ochrony

Rejestr zabytków nr 1681 z dnia
10.06.1987 r.

8. Historia, opis i wartości

Jarcewo zajmuje historycznie ważną pozycję. W 1366 r. wzmiankowana była jako posiadłość rycerska – w komturstwie człuchowskim. Wzmianka o wsi pochodząca z 1436 r. stanowi, że była to wówczas wieś szlachecka, która należała do sędziego ziemskiego. W 2 poł. XIX w. stanowiła dobra rycerskie. Znana wówczas jako Zandersdorf. W XIX w. właścicielami majątku była rodzina Kreischów, wtedy to powstał obecny dwór i otaczający go park. Ostatnim właścicielem majątku do 1939 r. był Rudolf Fisher. Po 2 wojnie światowej właścicielem został Skarb Państwa Polskiego. Zespół dworski wpisany jest do rejestru zabytków. Obecnie odrestaurowany, stanowi własność prywatną. Obok dworu istnieje zadbane park, oraz zabudowania folwarczne. Jarcewo wraz z miejscowością Czartołomie stanowią sołectwo gminy Chojnice.

Budynek gospodarczy, na planie wydłużonego prostokąta, parterowy z poddaszem, dwukondygnacyjny ryzalit w osi budynku. Nakryty dachem dwuspadowym o znacznym kącie nachylenia połaci, kryty eternitem. Pokażny ryzalit w elewacji wzdłużnej zachodniej, kryty dachem dwuspadowym z kalenicą prostopadłą do dachu głównego. W elewacji wzdłużnej - zachodniej zachowane bramy odeskowane w układzie pionowym, w układzie symetrycznym względem ryzalitu osiowego. W elewacji szczytowej ryzalitu bramy i drzwi opracowane w drewnie, zwieńczone łukiem odcinkowym zdobione łękami opracowanymi w cegle. W elewacji północnej ryzalitu zamurowany otwór jednej bramy – zachowany łęk ceglany. Okna prostokątne, otwory okienne zwieńczone zdobionym łukiem odcinkowym opracowanym w cegle, zachowane odcinkowe gzymsy podokienne. Elewacja wzdłużna – wschodnia pełni funkcję przedłużonego muru, otaczającego zespół zabudowy z niewielkimi oknami zamkniętymi łukiem odcinkowym. W elewacji bocznej północnej – wtórna, szeroka drewniana brama. Detal w formie gzymsu podokapowego opracowanego w cegle oraz pilastry artykułujące elewację.

Wartość: średnia

9. Stan zachowania i postulaty dotyczące konserwacji

Stan zachowania: średni
Pęknięcia i ubytki w elewacji ceglanej.

Zachować budynek, jego bryłę i formę.
Zaleca się renowację elewacji – czyszczenie i ewentualne uzupełnienia cegły.
Zaleca się badanie konstrukcji dachu i wymianę pokrycia dachowego.
Zabezpieczyć fundamenty budynku przed zawilgoceniem.

10. Wykonanie karty (autor, data i podpis)

Pracownia Projektowo – Urbanistyczno –
Konserwatorska „ABAKUS” Chorzów,
grudzień 2024 r.
mgr inż. arch. Łukasz Niewiara
mgr Ewa Pilarska- Świerszcz

11. Zatwierdzenie karty (podpis Wojewódzkiego Konserwatora Zabytków)

*dotyczy zabytków niewpisanych do rejestru zabytków i niewłączonych do wojewódzkiej ewidencji zabytków

GEZ**KARTA ADRESOWA ZABYTKU****Karta nr**

1. Nazwa

BUDYNEK WAGI W ZESPOLE FOLWARCZNYM

2. Czas powstania

około 1910 r.

3. Miejscowość

JARCEWO

7. Fotografia z opisem wskazującym orientację w stosunku do sąsiednich terenów lub stron świata albo mapa z zaznaczonym stanowiskiem archeologicznym

Widok od strony: płn. zach.



4. Adres

ul. Kasztanowa 2
Nr ewid. dz. 53/9

5. Przynależność administracyjna

województwo: pomorskie

powiat: chojnicki

gmina: Chojnice

6. Formy ochrony

Rejestr zabytków nr 1681 z dnia
10.06.1987 r.

8. Historia, opis i wartości

Jarcewo zajmuje historycznie ważną pozycję. W 1366 r. wzmiankowana była jako posiadłość rycerska – w komturstwie człuchowskim. Wzmianka o wsi pochodząca z 1436 r. stanowi, że była to wówczas wieś szlachecka, która należała do sędziego ziemskiego. W 2 poł. XIX w. stanowiła dobra rycerskie. Znana wówczas jako Zandersdorf. W XIX w. właścicielami majątku była rodzina Kreischów, wtedy to powstał obecny dwór i otaczający go park. Ostatnim właścicielem majątku do 1939 r. był Rudolf Fisher. Po 2 wojnie światowej właścicielem został Skarb Państwa Polskiego. Zespół dworski wpisany jest do rejestru zabytków. Obecnie odrestaurowany, stanowi własność prywatną. Obok dworu istnieje zadbane park, oraz zabudowania folwarczne. Jarcewo wraz z miejscowością Czartołomie stanowią sołectwo gminy Chojnice.

Budynek gospodarczy pełniący dawniej funkcję wagi, parterowy z wysokim poddaszem, na planie czworoboku, posadowiony na niskim kamiennym cokole. Budynek opracowany w cegle, nakryty dachem dwuspadowym o znacznym kącie nachylenia połaci, kryty dachówką ceramiczną. W elewacjach szczytowych duże, prostokątne otwory drzwiowe, zwieńczone dekoracyjnym łukiem odcinkowym opracowanym w cegle. Prostokątne otwory okienne w elewacjach bocznych, w północnej od strony podwórka zamknięte łukiem odcinkowym opracowanym w cegle, zachowane gzymsy podokienne. Wtórna stolarka okienna. W elewacji bocznej zachodniej zablendowane dwa otwory okienne opracowane analogicznie w cegle. Zróznicowana artykulacja elewacji – łuki odcinkowe nadokienne oraz naddrzwiowe, wzdłużne pionowe wnęki w elewacji frontowej, symetryczne po bokach bramy oraz dekoracyjny w formie schodkowej artykułowany trójkątny naczółek w elewacji frontowej.

Wartość: wysoka

9. Stan zachowania i postulaty dotyczące konserwacji

Stan zachowania: średni
Ślady zawilgocenia partii podmurówki.

Zachować obiekt, jego bryłę i formę.
Zaleca się renowację elewacji – czyszczenie i ewentualne uzupełnienie cegły.
Zabezpieczyć fundamenty budynku przed zawilgoceniem.
Przeprowadzić konserwację stolarki drzwiowej.

10. Wykonanie karty (autor, data i podpis)

Pracownia Projektowo – Urbanistyczno –
Konservatorska „ABAKUS” Chorzów,
grudzień 2024 r.
mgr inż. arch. Łukasz Niewiara
mgr Ewa Pilarska- Świerszcz

11. Zatwierdzenie karty (podpis Wojewódzkiego Konservatora Zabytków)

*dotyczy zabytków niewpisanych do rejestru zabytków i
niewłączonych do wojewódzkiej ewidencji zabytków

GEZ**KARTA ADRESOWA ZABYTKU****Karta nr**

1. Nazwa

**STODOŁA
ZESPÓŁ BUDYNKÓW GORZELNI W ZAŁOŻENIU
FOLWARCZNYM**

2. Czas powstania

lata 20.30 XX w.

3. Miejscowość

JARCEWO

7. Fotografia z opisem wskazującym orientację w stosunku do sąsiednich terenów lub stron świata albo mapa z zaznaczonym stanowiskiem archeologicznym

Widok od strony: pld. zach.



4. Adres

ul. Kasztanowa 3
Nr ewid. dz. 45/2

5. Przynależność administracyjna

województwo: pomorskie

powiat: chojnicki

gmina: Chojnice

6. Formy ochrony

Rejestr zabytków nr 1681 z dnia
10.06.1987 r.

8. Historia, opis i wartości

Jarcewo zajmuje historycznie ważną pozycję. W 1366 r. wzmiankowana była jako posiadłość rycerska – w komturstwie człuchowskim. Wzmianka o wsi pochodząca z 1436 r. stanowi, że była to wówczas wieś szlachecka, która należała do sędziego ziemskiego. W 2 poł. XIX w. stanowiła dobra rycerskie. Znana wówczas jako Zandersdorf. W XIX w. właścicielami majątku była rodzina Kreischów, wtedy to powstał obecny dwór i otaczający go park. Ostatnim właścicielem majątku do 1939 r. był Rudolf Fisher. Po 2 wojnie światowej właścicielem został Skarb Państwa Polskiego. Zespół dworski wpisany jest do rejestru zabytków. Obecnie odrestaurowany, stanowi własność prywatną. Obok dworu istnieje zadbane park, oraz zabudowania folwarczne. Jarcewo wraz z miejscowością Czartołomie stanowią sołectwo gminy Chojnice.

Budynek 2 – kondygnacyjny, na planie wydłużonego prostokąta, opracowany w cegle, posadowiony na niskim, kamiennym cokole. Nakryty dachem dwuspadowym o lekkim nachyleniu połaci, kryty eternitem. Zachodnia elewacja przylega prostopadle do budynku gorzelni. Częściowo zachowane otwory drzwiowe. W elewacji południowej – wzdłużnej, w jej części zachodniej, schody do budynku; drzwi drewniane oraz pierwotne dwie bramy drewniane szalowane pionowo; otwory drzwiowe zwieńczone łukiem odcinkowym opracowanym w cegle. Liczne ślady zamurowań otworów okiennych i drzwiowych, zarówno na poziomie parteru jak i w partii drugiej kondygnacji, w niej liczne otwory wentylacyjne w formie krzyża. Zachowane opracowane w cegle łuki odcinkowe zamurowanych otworów okiennych i drzwiowych.

Wartość: średnia

9. Stan zachowania i postulaty dotyczące konserwacji

Stan zachowania: średni
Pęknięcia i ubytki cegły w elewacji.

Zachować budynek, jego bryłę i formę.
Zaleca się renowację elewacji – czyszczenie i uzupełnienie cegły, eliminację pęknięć (przebadanie konstrukcji).
Konserwacja stolarki drzwiowej.
Zaleca się ewentualne odtworzenie otworów okiennych i stolarki okiennej wyglądem nawiązującej do oryginalnej.
Zabezpieczyć fundamenty budynku przed zawilgoceniem.

10. Wykonanie karty (autor, data i podpis)

Pracownia Projektowo – Urbanistyczno –
Konserwatorska „ABAKUS” Chorzów,
grudzień 2024 r.
mgr inż. arch. Łukasz Niewiara
mgr Ewa Pilarska- Świerszcz

11. Zatwierdzenie karty (podpis Wojewódzkiego Konserwatora Zabytków)

*dotyczy zabytków niewpisanych do rejestru zabytków i niewłączonych do wojewódzkiej ewidencji zabytków

GEZ**KARTA ADRESOWA ZABYTKU****Karta nr**

1. Nazwa

**BUDYNEK GORZELNI
ZESPÓŁ BUDYNKÓW GORZELNI W ZAŁOŻENIU
FOLWARCZNYM**

2. Czas powstania

koniec XIX w.

3. Miejscowość

JARCEWO

7. Fotografia z opisem wskazującym orientację w stosunku do sąsiednich terenów lub stron świata albo mapa z zaznaczonym stanowiskiem archeologicznym

Widok od strony: zach.



4. Adres

ul. Kasztanowa 3
Nr ewid. dz. 45/2

5. Przynależność administracyjna

województwo: pomorskie

powiat: Chojnice

gmina: Chojnice

6. Formy ochrony

Rejestr zabytków nr 1681 z dnia
10.06.1987 r.

8. Historia, opis i wartości

Jarcewo zajmuje historycznie ważną pozycję. W 1366 r. wzmiankowana była jako posiadłość rycerska – w komturstwie człuchowskim. Wzmianka o wsi pochodząca z 1436 r. stanowi, że była to wówczas wieś szlachecka, która należała do sędziego ziemskiego. W 2 poł. XIX w. stanowiła dobra rycerskie. Znana wówczas jako Zandersdorf. W XIX w. właścicielami majątku była rodzina Kreischów, wtedy to powstał obecny dwór i otaczający go park. Ostatnim właścicielem majątku do 1939 r. był Rudolf Fisher. Po 2 wojnie światowej właścicielem został Skarb Państwa Polskiego. Zespół dworski wpisany jest do rejestru zabytków. Obecnie odrestaurowany, stanowi własność prywatną. Obok dworu istnieje zadbane park, oraz zabudowania folwarczne. Jarcewo wraz z miejscowością Czartołomie stanowią sołectwo gminy Chojnice.

Dawna młeczarnia, obecnie gorzelnia i płatkarnia. Własność: Zakład Doświadczalny Ziemiaka Zamarte. Budynek gorzelni – od strony północnej, na rzucie nieregularnym, parterowy z użytkowym poddaszem, podpiwniczony, z zachowanym kominem. Nakryty dachem dwuspadowym o lekkim nachyleniu, kryty papą. W dachu elewacji zachodniej dwie lukarny z kalenicą prostopadłą do dachu głównego. Do elewacji zachodniej przylegają przybudówki. Elewacje budynku opracowane w cegle i w kamieniu ciosanym. Pierwotne otwory okienne i drzwiowe zwieńczone łukiem odcinkowym opracowanym w cegle. Gzymsy podokienne. Stolarka okienna i drzwiowa częściowo wtórna. Detal – gzyms podokapowy oraz gzyms międzykondygnacyjny zdobiony fryzem ząbkowym. Do budynku gorzelni od wschodu przylega murowany budynek stodoły.

Wartość: średnia

9. Stan zachowania i postulaty dotyczące konserwacji

Stan zachowania: zły
Zabrudzenia i spękania cegły, ubytki cegły.

Zachować budynek, jego bryłę i formę.
Zaleca się renowację elewacji – czyszczenie i uzupełnienie cegły, eliminację pęknięć (przeprowadzić badanie konstrukcji nośnych).
Konserwacja lub wymiana oraz ujednolicenie stolarki okiennej i drzwiowej.
Zabezpieczyć fundamenty budynku przed zawilgoceniem.

10. Wykonanie karty (autor, data i podpis)

Pracownia Projektowo – Urbanistyczno –
Konserwatorska „ABAKUS” Chorzów,
grudzień 2024 r.
mgr inż. arch. Łukasz Niewiara
mgr Ewa Pilarska- Świerszcz

11. Zatwierdzenie karty (podpis Wojewódzkiego Konserwatora Zabytków)

*dotyczy zabytków niewpisanych do rejestru zabytków i niewłączonych do wojewódzkiej ewidencji zabytków

GEZ

KARTA ADRESOWA ZABYTKU

Karta nr

1. Nazwa

**BUDYNEK MIESZKALNY
ZESPÓŁ BUDYNKÓW GORZELNI W ZAŁOŻENIU
FOLWARCZNYM**

2. Czas powstania

koniec XIX w.

3. Miejscowość

JARCEWO

7. Fotografia z opisem wskazującym orientację w stosunku do sąsiednich terenów lub stron świata albo mapa z zaznaczonym stanowiskiem archeologicznym

Widok od strony: zach.



4. Adres

ul. Kasztanowa 3
Nr ewid. dz. 45/2

5. Przynależność administracyjna

województwo: pomorskie

powiat: chojnicki

gmina: Chojnice

6. Formy ochrony

Rejestr zabytków nr 1681 z dnia
10.06.1987 r.

8. Historia, opis i wartości

Jarcewo zajmuje historycznie ważną pozycję. W 1366 r. wzmiankowana była jako posiadłość rycerska – w komturstwie człuchowskim. Wzmianka o wsi pochodząca z 1436 r. stanowi, że była to wówczas wieś szlachecka, która należała do sędziego ziemskiego. W 2 poł. XIX w. stanowiła dobra rycerskie. Znana wówczas jako Zandersdorf. W XIX w. właścicielami majątku była rodzina Kreischów, wtedy to powstał obecny dwór i otaczający go park. Ostatnim właścicielem majątku do 1939 r. był Rudolf Fisher. Po 2 wojnie światowej właścicielem został Skarb Państwa Polskiego. Zespół dworski wpisany jest do rejestru zabytków. Obecnie odrestaurowany, stanowi własność prywatną. Obok dworu istnieje zadbane park, oraz zabudowania folwarczne. Jarcewo wraz z miejscowością Czartołomie stanowią sołectwo gminy Chojnice.

Zespół budynków opracowany w cegle posadowiony na kamiennym cokole. Budynek mieszkalny - od strony południowej, 2 – kondygnacyjny z użytkowym poddaszem, posadowiony na wysokim, kamiennym cokole, nakryty dachem dwuspadowym o znacznym kącie nachylenia połaci, kryty eternitem. Wejście do budynku od strony ściany szczytowej – południowej i od strony frontowej elewacji zachodniej. Do elewacji północnej przylega budynek gorzelni. W budynku mieszkalnym częściowo przekształcone otwory okienne i drzwiowe, delikatne łuki nadokienne i drzwiowe. Wtórna stolarka okienna i drzwiowa. Detal w formie gzymsu prostego międzykondygnacyjnego oraz podokapowe gzymsy w elewacji frontowej i tylnej, zdobione fryzem ząbkowym.

Wartość: średnia

9. Stan zachowania i postulaty dotyczące konserwacji

Stan zachowania: dobry

Zachować budynek, jego bryłę i formę.
Zaleca się renowację elewacji – czyszczenie i uzupełnienie cegły, eliminację pęknięć (przeprowadzić badanie konstrukcji nośnych).
Konserwacja lub wymiana oraz ujednolicenie stolarki okiennej i drzwiowej.
Zabezpieczyć fundamenty budynku przed zawilgoceniem.

10. Wykonanie karty (autor, data i podpis)

Pracownia Projektowo – Urbanistyczno –
Konserwatorska „ABAKUS” Chorzów,
grudzień 2024 r.
mgr inż. arch. Łukasz Niewiara
mgr Ewa Pilarska- Świerszcz

11. Zatwierdzenie karty (podpis Wojewódzkiego Konserwatora Zabytków)

*dotyczy zabytków niewpisanych do rejestru zabytków i niewłączonych do wojewódzkiej ewidencji zabytków

GEZ

KARTA ADRESOWA ZABYTKU

Karta nr

1. Nazwa

**BUDYNEK MIESZKALNY W ZESPOLE
FOLWARCZNYM**

2. Czas powstania

lata 1910 - 1920

3. Miejscowość

JARCEWO

7. Fotografia z opisem wskazującym orientację w stosunku do sąsiednich terenów lub stron świata albo mapa z zaznaczonym stanowiskiem archeologicznym

Widok od strony: płd. zach.



4. Adres

ul. Kasztanowa 4
Nr ewid. dz. 53/2

5. Przynależność administracyjna

województwo: pomorskie

powiat: chojnicki

gmina: Chojnice

6. Formy ochrony

8. Historia, opis i wartości

Jarcewo zajmuje historycznie ważną pozycję. W 1366 r. wzmiankowana była jako posiadłość rycerska – w komturstwie człuchowskim. Wzmianka o wsi pochodząca z 1436 r. stanowi, że była to wówczas wieś szlachecka, która należała do sędziego ziemskiego. W 2 poł. XIX w. stanowiła dobra rycerskie. Znana wówczas jako Zandersdorf. W XIX w. właścicielami majątku była rodzina Kreischów, wtedy to powstał obecny dwór i otaczający go park. Ostatnim właścicielem majątku do 1939 r. był Rudolf Fisher. Po 2 wojnie światowej właścicielem został Skarb Państwa Polskiego. Zespół dworski wpisany jest do rejestru zabytków. Obecnie odrestaurowany, stanowi własność prywatną. Obok dworu istnieje zadbane park, oraz zabudowania folwarczne. Jarcewo wraz z miejscowością Czartołomie stanowią sołectwo gminy Chojnice.

Budynek mieszkalny, na planie wydłużonego prostokąta, posadowiony na wysokim, kamiennym cokole. Budynek opracowany w cegle, nakryty dachem dwuspadowym o lekkim nachyleniu połaci, kryty blachodachówką. Pierwotne rozmieszczenie otworów drzwiowych. Otwory okienne przekształcone – nieliczne zachowane łęki nadokienne i drzwiowe, opracowane w cegle. Detal w formie gzymsów flankowanych fryzem - podokapowy i międzykondygnacyjny. Ślady zamurowań cementem, otynkowań.

Wartość: średnia

9. Stan zachowania i postulaty dotyczące konserwacji

Stan zachowania: dobry


Zachować budynek, jego bryłę i formę.
Zaleca się renowację elewacji – likwidację zamurowań wtórnych.
Wprowadzić okna z podziałami pierwotnymi.
Zabezpieczyć fundamenty budynku przed zawilgoceniem.

10. Wykonanie karty (autor, data i podpis)

Pracownia Projektowo – Urbanistyczno –
Konserwatorska „ABAKUS” Chorzów,
grudzień 2024 r.
mgr inż. arch. Łukasz Niewiara
mgr Ewa Pilarska- Świerszcz

11. Zatwierdzenie karty (podpis Wojewódzkiego Konservatora Zabytków)

*dotyczy zabytków niewpisanych do rejestru zabytków i
niewłączonych do wojewódzkiej ewidencji zabytków

GEZ	KARTA ADRESOWA ZABYTKU		Karta nr
<p>1. Nazwa</p> <p style="text-align: center;">OBORA W ZESPOLE FOLWARCZNYM</p>	<p>2. Czas powstania</p> <p style="text-align: center;">lata 1900 - 1910</p>	<p>3. Miejscowość</p> <p style="text-align: center;">JARCEWO</p>	
<p>7. Fotografia z opisem wskazującym orientację w stosunku do sąsiednich terenów lub stron świata albo mapa z zaznaczonym stanowiskiem archeologicznym</p> <p>Widok od strony: pód. wsch.</p> 			<p>4. Adres</p> <p style="text-align: center;">ul. Kasztanowa 5.1 Nr ewid. dz. 42/2</p> <p>5. Przynależność administracyjna</p> <p>województwo: pomorskie</p> <p>powiat: Chojnice</p> <p>gmina: Chojnice</p> <p>6. Formy ochrony</p> <p>Rejestr zabytków nr 1681 z dnia 10.06.1987 r.</p>

8. Historia, opis i wartości

Jarcewo zajmuje historycznie ważną pozycję. W 1366 r. wzmiankowana była jako posiadłość rycerska – w komturstwie człuchowskim. Wzmianka o wsi pochodząca z 1436 r. stanowi, że była to wówczas wieś szlachecka, która należała do sędziego ziemskiego. W 2 poł. XIX w. stanowiła dobra rycerskie. Znana wówczas jako Zandersdorf. W XIX w. właścicielami majątku była rodzina Kreischów, wtedy to powstał obecny dwór i otaczający go park. Ostatnim właścicielem majątku do 1939 r. był Rudolf Fisher. Po 2 wojnie światowej właścicielem został Skarb Państwa Polskiego. Zespół dworski wpisany jest do rejestru zabytków. Obecnie odrestaurowany, stanowi własność prywatną. Obok dworu istnieje zadbane park, oraz zabudowania folwarczne. Jarcewo wraz z miejscowością Czartołomie stanowią sołectwo gminy Chojnice.

Budynek inwentarski, parterowy z niskim poddaszem, na planie wydłużonego prostokąta, posadowiony na niskim, ceglany cokole, opracowany w cegle, nakryty dachem dwuspadowym o lekkim nachyleniu połaci, kryty papą. Pierwotne rozmieszczenie otworów okiennych i drzwiowych. W elewacji wzdłużnej – południowej, 4 niewielkie otwory okienne kształtem zbliżone do kwadratu, zamknięte łukiem odcinkowym opracowanym w cegle, wsparte na ceglanych odcinkowych gzymsach podokiennych. W elewacji szczytowej – wschodniej wtórne drzwi bramne dwuskrzydłowe zwieńczone łukiem pełnym oraz drzwi jednoskrzydłowe zwieńczone łukiem odcinkowym, artykułowane ozdobnym fryzem ząbkowym opracowanym w cegle. W szczycie elewacji pierwotne drewniane drzwi w partii poddasza. Detal w formie gzymsu podokapowego flankowanego fryzem kostkowym, lizeny w układzie rytmicznym.

Wartość: wysoka

9. Stan zachowania i postulaty dotyczące konserwacji

Stan zachowania: dobry
Opracowane w cegle zamurowania małych wywietrzników w elewacjach wzdłużnych.
Budynek po renowacji elewacji i pokrycia dachu, w dobrym stanie technicznym.

Zachować obiekt, jego bryłę i formę.
Prowadzić prace zachowawcze przy obiekcie.

10. Wykonanie karty (autor, data i podpis)

Pracownia Projektowo – Urbanistyczno –
Konservatorska „ABAKUS” Chorzów,
grudzień 2024 r.
mgr inż. arch. Łukasz Niewiara
mgr Ewa Pilarska- Świerszcz

11. Zatwierdzenie karty (podpis Wojewódzkiego Konservatora Zabytków)

*dotyczy zabytków niewpisanych do rejestru zabytków i
niewłączonych do wojewódzkiej ewidencji zabytków

