

GEZ	KARTA ADRESOWA ZABYTKU		Karta nr
<p>1. Nazwa</p> <p style="text-align: center;">BUDYNEK UŻYTECZNOŚCI PUBLICZNEJ ŚWIETLICA</p>	<p>2. Czas powstania</p> <p style="text-align: center;">około 1910 r.</p>	<p>3. Miejscowość</p> <p style="text-align: center;">GRANOWO</p>	
<p>7. Fotografia z opisem wskazującym orientację w stosunku do sąsiednich terenów lub stron świata albo mapa z zaznaczonym stanowiskiem archeologicznym</p> <p>Widok od strony: płn. wsch. Widok od strony: płd. wsch.</p>		<p>4. Adres</p> <p style="text-align: center;">Granowo nr 18 Nr ewid. dz. 71/1</p>	
		<p>5. Przynależność administracyjna</p> <p>województwo: pomorskie</p> <p>powiat: chojnicki</p> <p>gmina: Chojnice</p>	
		<p>6. Formy ochrony</p>	

8. Historia, opis i wartości

Wieś sołecka gminy Chojnice położona jest około 6 km na południowy – wschód od miasta Chojnice w pobliżu stacji kolejowej Raclawki (linia Chojnice – Tuchola). Wieś wzmiankowana w 1347 r. i później w 1356 r. kiedy to Zygfryd von Gerlachshein potwierdza sołtysowi Janowi stary przywilej i daje mu nowy przywilej na prawie chełmińskim. W 1570 r. lustracja starostwa tucholskiego wykazała 25 włók osiadłych. Następną lustracją z 1660 r. mówi że wieś jest niemiecka W 1880 r. wieś liczy 2053 morgi i 28 domów. Po II wojnie światowej wieś zamieszkała głównie przez ludność napływową. Sołectwo Granowo zamieszkiwało w XII 2019 r. 213 mieszkańców.

Budynek mieszkalny, na rzucie wydłużonego prostokąta, parterowy z wysokim, użytkowym poddaszem, opracowany w cegle, posadowiony na wysokim, kamiennym cokole. Nakryty dachem dwuspadowym o znacznym kącie nachylenia połąci, kryty blachodachówką. W dachu od strony elewacji frontowej – okno połaciowe. Częściowo zachowany układ otworów okiennych i drzwiowych (drzwi wtórne) – w elewacji frontowej zamurowane dwa otwory okienne z zachowanym gzymsem podparapetowym i łukiem nadokiennym opracowanym w cegle w formie kostkowej. Otwory okienne i otwór drzwiowy zwieńczone łukiem odcinkowym z detalem opracowanym w cegle. W elewacji frontowej okna wtórne. W elewacji szczytowej otwory okienne zwieńczone łukiem odcinkowym zdobionym ceglany kostkowym łukiem dekoracyjnym, zachowane gzymsy podokapowe, okna wtórne. Sterczyńki w narożnikach budynku i szczytach zwieńczone płaskim daszkiem. Elewacje budynku artykułowane gzymsem podokapowym.

Wartość: średnia

9. Stan zachowania i postulaty dotyczące konserwacji

Stan zachowania: dobry
W elewacji frontowej zabrudzenia i ubytki cegły po likwidacji gzymśków podokiennych podczas wymiany okien.

Zachować budynek, jego bryłę i formę.
Zaleca się renowację elewacji ceglanych (czyszczenie, uzupełnienie ubytków).
Przy remoncie po uprzednim zbadaniu konstrukcji więźby wymienić konstrukcję dachu na dachówkę ceramiczną.

10. Wykonanie karty (autor, data i podpis)

Pracownia Projektowo – Urbanistyczno –
Konservatorska „ABAKUS” Chorzów,
grudzień 2024 r.
mgr inż. arch. Łukasz Niewiara
mgr Ewa Pilarska- Świerszcz

11. Zatwierdzenie karty (podpis Wojewódzkiego Konservatora Zabytków)

*dotyczy zabytków niewpisanych do rejestru zabytków i
niewłączonych do wojewódzkiej ewidencji zabytków

GEZ**KARTA ADRESOWA ZABYTKU****Karta nr**

1. Nazwa

BUDYNEK MIESZKALNY

2. Czas powstania

około 1910 r.

3. Miejscowość

GRANOWO

7. Fotografia z opisem wskazującym orientację w stosunku do sąsiednich terenów lub stron świata albo mapa z zaznaczonym stanowiskiem archeologicznym

Widok od strony: pld. wsch.



4. Adres

Granowo nr 19, 19a
Nr ewid. dz. 55/2 i 56/5

5. Przynależność administracyjna

województwo: pomorskie

powiat: chojnicki

gmina: Chojnice

6. Formy ochrony

8. Historia, opis i wartości

Wieś sołecka gminy Chojnice położona jest około 6 km na południowy – wschód od miasta Chojnice w pobliżu stacji kolejowej Raclawki (linia Chojnice – Tuchola). Wieś wzmiankowana w 1347 r. i później w 1356 r. kiedy to Zygfryd von Gerlachsheim potwierdza sołtysowi Janowi stary przywilej i daje mu nowy przywilej na prawie chełmińskim. W 1570 r. lustracja starostwa tucholskiego wykazała 25 włók osiadłych. Następna lustracja z 1660 r. mówi że wieś jest niemiecka W 1880 r. wieś liczy 2053 morgi i 28 domów. Po II wojnie światowej wieś zamieszkała głównie przez ludność napływową. Sołectwo Granowo zamieszkiwało w XII 2019 r. 213 mieszkańców.

Budynek mieszkalny, na rzucie wydłużonego prostokąta, parterowy z użytkowym dwukondygnacyjnym poddaszem, opracowany w cegle, posadowiony na wysokim, kamiennym cokole. Nakryty dachem dwuspadowym o znacznym kącie nachylenia połaci, kryty blachodachówką. Zachowany układ otworów okiennych w górnej kondygnacji poddasza. W szczycie poddasza dwa szczelinowe okna zamknięte półkoliście. W elewacji frontowej, w partii parteru otwory okienne częściowo zachowane, otwór okienny w drugiej osi zamurowany, skrajne na elewacji frontowej przekształcone – powiększony (prostokątny) ujęty w tynkowaną opaskę oraz pomniejszony. Otwory okienne zwieńczone łukiem odcinkowym. Wtórna stolarka okienna i drzwiowa.

Wartość: średnia

9. Stan zachowania i postulaty dotyczące konserwacji

Stan zachowania: dobry
W elewacji frontowej zabrudzenia cegły po likwidacji gzymsów podokiennych podczas wymiany okien.

Zachować budynek, jego bryłę i formę.
Zaleca się renowację elewacji ceglanej.
Zaleca się ujednoczenie stolarki okiennej, wzorując się na oryginalnej.

10. Wykonanie karty (autor, data i podpis)

Pracownia Projektowo – Urbanistyczno –
Konserwatorska „ABAKUS” Chorzów,
grudzień 2024 r.
mgr inż. arch. Łukasz Niewiara
mgr Ewa Pilarska- Świerszcz

11. Zatwierdzenie karty (podpis Wojewódzkiego Konservatora Zabytków)

*dotyczy zabytków niewpisanych do rejestru zabytków i
niewłączonych do wojewódzkiej ewidencji zabytków

GEZ	KARTA ADRESOWA ZABYTKU		Karta nr
<p>1. Nazwa</p> <p style="text-align: center;">BUDYNEK GOSPODARCZY (nr 1)</p>	<p>2. Czas powstania</p> <p style="text-align: center;">koniec XIX w.</p>	<p>3. Miejscowość</p> <p style="text-align: center;">GRANOWO</p>	
<p>7. Fotografia z opisem wskazującym orientację w stosunku do sąsiednich terenów lub stron świata albo mapa z zaznaczonym stanowiskiem archeologicznym</p> <p>Widok od strony: płd. zach.</p> 			<p>4. Adres</p> <p style="text-align: center;">Granowo nr 19 Nr ewid. dz. 55/1</p> <p>5. Przynależność administracyjna</p> <p>województwo: pomorskie</p> <p>powiat: chojnicki</p> <p>gmina: Chojnice</p> <p>6. Formy ochrony</p>

8. Historia, opis i wartości

Wieś sołecka gminy Chojnice położona jest około 6 km na południowy – wschód od miasta Chojnice w pobliżu stacji kolejowej Raclawki (linia Chojnice – Tuchola). Wieś wzmiankowana w 1347 r. i później w 1356 r. kiedy to Zygfryd von Gerlachsheim potwierdza sołtysowi Janowi stary przywilej i daje mu nowy przywilej na prawie chełmińskim. W 1570 r. lustracja starostwa tucholskiego wykazała 25 włók osiadłych. Następna lustracja z 1660 r. mówi że wieś jest niemiecka W 1880 r. wieś liczy 2053 morgi i 28 domów. Po II wojnie światowej wieś zamieszkała głównie przez ludność napływową. Sołectwo Granowo zamieszkiwało w XII 2019 r. 213 mieszkańców.

Budynek gospodarczy na planie wydłużonego prostokąta, parterowy z użytkowym poddaszem, opracowany w cegle, nakryty dachem dwuspadowym o znacznym kącie nachylenia połaci, kryty eternitem. Pierwotne rozmieszczenie otworów okiennych i drzwiowych, okna zachowane, zwieńczone łukiem odcinkowym opracowanym w cegle, ceglane gzymsy podokienne. Lizeny w elewacjach wzdłużnych, podwójne opracowane w cegle z fryzem ząbkowym. W elewacjach na poziomie gzymsu międzykondygnacyjnego - liczne, małe otwory wentylacyjne.

Wartość: średnia

9. Stan zachowania i postulaty dotyczące konserwacji

Stan zachowania: zły
Ślady przemurowań w elewacjach budynku.
Uszkodzona stolarka okienna.


Zachować budynek, jego bryłę i formę.
Zaleca się renowację elewacji ceglanej.
Zaleca się kontrolę i ewentualne wzmocnienie konstrukcji dachu i docelową wymianę pokrycia dachowego.
Zaleca się ujednoczenie, renowację lub wymianę stolarki okiennej i drzwiowej.
Zabezpieczyć fundamenty budynku przed zawilgoceniem.

10. Wykonanie karty (autor, data i podpis)

Pracownia Projektowo – Urbanistyczno –
Konserwatorska „ABAKUS” Chorzów,
grudzień 2024 r.
mgr inż. arch. Łukasz Niewiara
mgr Ewa Pilarska- Świerszcz

11. Zatwierdzenie karty (podpis Wojewódzkiego Konserwatora Zabytków)

*dotyczy zabytków niewpisanych do rejestru zabytków i niewłączonych do wojewódzkiej ewidencji zabytków

GEZ	KARTA ADRESOWA ZABYTKU		Karta nr
<p>1. Nazwa</p> <p style="text-align: center;">BUDYNEK GOSPODARCZY (nr 2)</p>	<p>2. Czas powstania</p> <p style="text-align: center;">początek XX w.</p>	<p>3. Miejscowość</p> <p style="text-align: center;">GRANOWO</p>	
<p>7. Fotografia z opisem wskazującym orientację w stosunku do sąsiednich terenów lub stron świata albo mapa z zaznaczonym stanowiskiem archeologicznym</p> <p>Widok od strony: płd. zach.</p> 			<p>4. Adres</p> <p style="text-align: center;">Granowo nr 19 Nr ewid. dz. 54/26</p> <p>5. Przynależność administracyjna</p> <p>województwo: pomorskie</p> <p>powiat: chojnicki</p> <p>gmina: Chojnice</p> <p>6. Formy ochrony</p>

<p>8. Historia, opis i wartości</p> <p>Wieś sołecka gminy Chojnice położona jest około 6 km na południowy – wschód od miasta Chojnice w pobliżu stacji kolejowej Raclawki (linia Chojnice – Tuchola). Wieś wzmiankowana w 1347 r. i później w 1356 r. kiedy to Zygfryd von Gerlachsheim potwierdza sołtysowi Janowi stary przywilej i daje mu nowy przywilej na prawie chełmińskim. W 1570 r. lustracja starostwa tucholskiego wykazała 25 włók osiadłych. Następna lustracja z 1660 r. mówi że wieś jest niemiecka W 1880 r. wieś liczy 2053 morgi i 28 domów. Po II wojnie światowej wieś zamieszkała głównie przez ludność napływową. Sołectwo Granowo zamieszkiwało w XII 2019 r. 213 mieszkańców.</p> <p>Obiekt dwubryłowy, opracowany w cegle, na planie wydłużonego prostokąta, posadowiony na kamienno – ceglany cokole. Budynek wyższy, 3-kondygnacyjny z poddaszem w części południowej, w części północnej 2 – kondygnacyjny, nakryty dachem dwuspadowym o lekkim nachyleniu połaci, kryty eternitem. W większości pierwotny układ otworów okiennych i drzwiowych, w elewacji szczytowej – południowej wtórne otwory okienne, ślady zamurowań pierwotnych drzwi i fragmentarycznie zachowane łęki nad nimi. W elewacji frontowej – zachodniej wtórne otwory okienne, ślady zamurowań otworów okiennych i drzwiowych. Zachowane prostokątne otwory okienne w elewacji szczytowej – południowej zwieńczone łukiem odcinkowym opracowanym w cegle. Gzymsy zdobione fryzem ząbkowym. Elewacje artykułowane lizenami. Ślady licznych przemurowań w elewacjach budynku.</p> <p>Wartość: średnia</p>	<p>9. Stan zachowania i postulaty dotyczące konserwacji</p> <p>Stan zachowania: zły Ślady licznych przemurowań w elewacjach budynku. Zawilgocenie w przyziemiu.</p> <p>Zachować budynek, jego bryłę i formę. Zaleca się renowację elewacji ceglanej. Zaleca się kontrolę i ewentualne wzmocnienie konstrukcji dachu oraz docelową wymianę pokrycia dachowego. Zaleca się ujednoczenie i wymianę stolarki okiennej i drzwiowej. Zabezpieczyć fundamenty budynku przed zawilgoceniem.</p>
	<p>10. Wykonanie karty (autor, data i podpis)</p> <p>Pracownia Projektowo – Urbanistyczno – Konserwatorska „ABAKUS” Chorzów, grudzień 2024 r. mgr inż. arch. Łukasz Niewiara mgr Ewa Pilarska- Świerszcz</p> <p>11. Zatwierdzenie karty (podpis Wojewódzkiego Konserwatora Zabytków)</p> <p>*dotyczy zabytków niewpisanych do rejestru zabytków i niewłączonych do wojewódzkiej ewidencji zabytków</p>

GEZ**KARTA ADRESOWA ZABYTKU****Karta nr**

1. Nazwa

BUDYNEK MIESZKALNY

2. Czas powstania

początek XX w.

3. Miejscowość

GRANOWO

7. Fotografia z opisem wskazującym orientację w stosunku do sąsiednich terenów lub stron świata albo mapa z zaznaczonym stanowiskiem archeologicznym

Widok od strony: pld.



4. Adres

Granowo nr 22
Nr ewid. dz. 58/1

5. Przynależność administracyjna

województwo: pomorskie

powiat: Chojnice

gmina: Chojnice

6. Formy ochrony

8. Historia, opis i wartości

Wieś sołecka gminy Chojnice położona jest około 6 km na południowy – wschód od miasta Chojnice w pobliżu stacji kolejowej Raclawki (linia Chojnice – Tuchola). Wieś wzmiankowana w 1347 r. i później w 1356 r. kiedy to Zygfryd von Gerlachsheim potwierdza sołtysowi Janowi stary przywilej i daje mu nowy przywilej na prawie chełmińskim. W 1570 r. lustracja starostwa tucholskiego wykazała 25 włók osiadłych. Następna lustracja z 1660 r. mówi że wieś jest niemiecka W 1880 r. wieś liczy 2053 morgi i 28 domów. Po II wojnie światowej wieś zamieszkała głównie przez ludność napływową. Sołectwo Granowo zamieszkiwało w XII 2019 r. 213 mieszkańców.

Budynek mieszkalny na planie wydłużonego prostokąta, posadowiony na kamiennym tynkowanym cokole, podpiwniczony, parterowy z wysokim użytkowym poddaszem, opracowany w cegle, w połowie (strona wschodnia) tynkowany, nakryty dachem dwuspadowym o znacznym kącie nachylenia połaci, kryty dachówką ceramiczną. Na osi szeroki ryzalit nakryty dachem dwuspadowym z kalenicą prostopadłą do dachu głównego. Przekształcone, powiększone otwory okienne, okna wtórne. W części ceglanej – zachodniej zachowany otwór okienny w górnej partii ryzalitu - zwieńczony łukiem odcinkowym, opracowanym w cegle oraz gzymsem podokiennym, podparapetowym. W górnej partii elewacji szczytowej pierwotny otwór okienny zwieńczony łukiem odcinkowym zaślepiony sklejką. Gzymсы międzykondygnacyjne w części ryzalitu oraz ścianach szczytowych i tylnej.

Wartość: średnia

9. Stan zachowania i postulaty dotyczące konserwacji

Stan zachowania: dobry

Zachować budynek, jego bryłę i formę.
Zaleca się renowację elewacji ceglanej.
Dążyć do przywrócenia pierwotnych podziałów okiennych.

10. Wykonanie karty (autor, data i podpis)


Pracownia Projektowo – Urbanistyczno –
Konservatorska „ABAKUS” Chorzów,
grudzień 2024 r.
mgr inż. arch. Łukasz Niewiara
mgr Ewa Pilarska- Świerszcz

**11. Zatwierdzenie karty (podpis Wojewódzkiego
Konservatora Zabytków)**

*dotyczy zabytków niewpisanych do rejestru zabytków i
niewłączonych do wojewódzkiej ewidencji zabytków

GEZ	KARTA ADRESOWA ZABYTKU		Karta nr
<p>1. Nazwa</p> <p style="text-align: center;">BUDYNEK MIESZKALNY</p>	<p>2. Czas powstania</p> <p style="text-align: center;">lata 1910 - 1915</p>	<p>3. Miejscowość</p> <p style="text-align: center;">GRANOWO</p>	
<p>7. Fotografia z opisem wskazującym orientację w stosunku do sąsiednich terenów lub stron świata albo mapa z zaznaczonym stanowiskiem archeologicznym</p> <p>Widok od strony: pld. wsch.</p> 			<p>4. Adres</p> <p style="text-align: center;">Granowo nr 29, 29a Nr ewid. dz. 76/4 i 76/5</p> <p>5. Przynależność administracyjna</p> <p>województwo: pomorskie</p> <p>powiat: chojnicki</p> <p>gmina: Chojnice</p> <p>6. Formy ochrony</p>

<p>8. Historia, opis i wartości</p> <p>Wieś sołecka gminy Chojnice położona jest około 6 km na południowy – wschód od miasta Chojnice w pobliżu stacji kolejowej Raclawki (linia Chojnice – Tuchola). Wieś wzmiankowana w 1347 r. i później w 1356 r. kiedy to Zygfryd von Gerlachshein potwierdza sołtysowi Janowi stary przywilej i daje mu nowy przywilej na prawie chełmińskim. W 1570 r. lustracja starostwa tucholskiego wykazała 25 włók osiadłych. Następną lustracją z 1660 r. mówi że wieś jest niemiecka W 1880 r. wieś liczy 2053 morgi i 28 domów. Po II wojnie światowej wieś zamieszkała głównie przez ludność napływową. Sołectwo Granowo zamieszkiwało w XII 2019 r. 213 mieszkańców.</p> <p>Budynek mieszkalny na planie wydłużonego prostokąta, posadowiony na wysokim kamiennym cokole, podpiwniczony, parterowy z wysokim użytkowym poddaszem, murowany z cegły, w części zachodniej wyremontowany - tynkowany, elewacje ocieplone. W części wschodniej opracowany w cegle. Budynek nakryty dachem dwuspadowym o znacznym kącie nachylenia połaci, w części zachodniej kryty dachówką ceramiczną, w dachu okna połaciowe, w części wschodniej kryty eternitem. Część wyremontowana budynku całkowicie przekształcona. W elewacji frontowej w części ceglanej powiększone otwory okienne, okna wtórne, zachowane łęki nadokiennie opracowane w cegle. Nad nimi dwie małe blendy zamknięte półkoliście zwieńczone ceglanymi łękami. W elewacji szczytowej – wschodniej częściowo zachowane otwory okienne, wtórna stolarka okienna, w szczycie małe okrągłe okno. W elewacji ceglanej od strony podwórza przekształcone otwory okienne, zachowany łęk ceglany nadokienny i małe blendy analogicznie do elewacji frontowej. Wtórne zadaszenie wejścia do budynku o strony podwórza.</p>	<p>9. Stan zachowania i postulaty dotyczące konserwacji</p> <p>Obiekt utracił wartość zabytkową</p>
	<p>10. Wykonanie karty (autor, data i podpis)</p> <p>Pracownia Projektowo – Urbanistyczno – Konserwatorska „ABAKUS” Chorzów, grudzień 2024 r. mgr inż. arch. Łukasz Niewiara mgr Ewa Pilarska- Świerszcz</p> <p>11. Zatwierdzenie karty (podpis Wojewódzkiego Konserwatora Zabytków)</p> <p>*dotyczy zabytków niewpisanych do rejestru zabytków i niewłączonych do wojewódzkiej ewidencji zabytków</p>

GEZ	KARTA ADRESOWA ZABYTKU		Karta nr
<p>1. Nazwa</p> <p style="text-align: center;">KAPLICA SŁUPOWA</p>	<p>2. Czas powstania</p> <p style="text-align: center;">około 1910 r.</p>	<p>3. Miejscowość</p> <p style="text-align: center;">GRANOWO</p>	
<p>7. Fotografia z opisem wskazującym orientację w stosunku do sąsiednich terenów lub stron świata albo mapa z zaznaczonym stanowiskiem archeologicznym</p> <p>Widok od strony: pld.</p> <div style="text-align: center;">  </div>		<p>4. Adres</p> <p style="text-align: center;">Granowo Kapliczka w części wschodniej wsi Nr ewid. dz. 80/6</p> <p>5. Przynależność administracyjna</p> <p>województwo: pomorskie</p> <p>powiat: chojnicki</p> <p>gmina: Chojnice</p> <p>6. Formy ochrony</p>	

8. Historia, opis i wartości

Wieś sołecka gminy Chojnice położona jest około 6 km na południowy – wschód od miasta Chojnice w pobliżu stacji kolejowej Raclawki (linia Chojnice – Tuchola). Wieś wzmiankowana w 1347 r. i później w 1356 r. kiedy to Zygfryd von Gerlachshein potwierdza sołtysowi Janowi stary przywilej i daje mu nowy przywilej na prawie chełmińskim. W 1570 r. lustracja starostwa tucholskiego wykazała 25 włók osiadłych. Następna lustracja z 1660 r. mówi że wieś jest niemiecka W 1880 r. wieś liczy 2053 morgi i 28 domów. Po II wojnie światowej wieś zamieszkała głównie przez ludność napływową. Sołectwo Granowo zamieszkiwało w XII 2019 r. 213 mieszkańców.

Kapliczka przydrożna na planie kwadratu, opracowana w cegle, posadowiona na wysokim cokole artykułowanym płytkami kwadratowymi tynkowanymi wnękami. W partii cokołu właściwego 4 płytkie, tynkowane, oszklone wnęki zwieńczone półkoliście. We wnęce ceramiczna figurka M.B. Narożne sterczyzny z daszkiem dwuspadowym oraz środkowa, większa z daszkiem czterospadowym wieńcząca obiekt.

Wartość: wysoka

9. Stan zachowania i postulaty dotyczące konserwacji

Stan zachowania: średni
Zabrudzenia i ubytki cegły.
Ślady przemurowań.


Zachować obiekt, jego bryłę i formę.
Obiekt poddać konserwacji, usunąć malatury.
Uporządkować i zaaranżować otoczenie obiektu.

10. Wykonanie karty (autor, data i podpis)

Pracownia Projektowo – Urbanistyczno –
Konserwatorska „ABAKUS” Chorzów,
grudzień 2024 r.
mgr inż. arch. Łukasz Niewiara
mgr Ewa Pilarska- Świerszcz

**11. Zatwierdzenie karty (podpis Wojewódzkiego
Konserwatora Zabytków)**

*dotyczy zabytków niewpisanych do rejestru zabytków i
niewłączonych do wojewódzkiej ewidencji zabytków

GEZ	KARTA ADRESOWA ZABYTKU		Karta nr
<p>1. Nazwa</p> <p style="text-align: center;">KAPLICA SŁUPOWA</p>	<p>2. Czas powstania</p> <p style="text-align: center;">1912 r.</p>	<p>3. Miejscowość</p> <p style="text-align: center;">GRANOWO</p>	
<p>7. Fotografia z opisem wskazującym orientację w stosunku do sąsiednich terenów lub stron świata albo mapa z zaznaczonym stanowiskiem archeologicznym</p> <p>Widok od strony: płn. zach.</p> 		<p>4. Adres</p> <p style="text-align: center;">Granowo Kapliczka w części zachodniej wsi Nr ewid. dz. 471/1</p> <p>5. Przynależność administracyjna</p> <p>województwo: pomorskie</p> <p>powiat: chojnicki</p> <p>gmina: Chojnice</p> <p>6. Formy ochrony</p>	

<p>8. Historia, opis i wartości</p> <p>Wieś sołecka gminy Chojnice położona jest około 6 km na południowy – wschód od miasta Chojnice w pobliżu stacji kolejowej Raclawki (linia Chojnice – Tuchola). Wieś wzmiankowana w 1347 r. i później w 1356 r. kiedy to Zygfryd von Gerlachshein potwierdza sołtysowi Janowi stary przywilej i daje mu nowy przywilej na prawie chełmińskim. W 1570 r. lustracja starostwa tucholskiego wykazała 25 włók osiadłych. Następna lustracja z 1660 r. mówi że wieś jest niemiecka W 1880 r. wieś liczy 2053 morgi i 28 domów. Po II wojnie światowej wieś zamieszkała głównie przez ludność napływową. Sołectwo Granowo zamieszkiwało w XII 2019 r. 213 mieszkańców.</p> <p>Kapliczka przydrożna na planie kwadratu, opracowana w cegle, posadowiona na dwustopniowym, wysokim cokole artykułowanym płytkami tynkowanymi wnękami w kształcie kwadratu. W cokole właściwym tynkowane wnęki zamknięte łukiem ostrym, oszklone, z figurką ceramiczną w środku. W szczycie 4 narożne sterczyny zwieńczone dwuspadowymi daszkami.</p> <p>Wartość: wysoka</p>	<p>9. Stan zachowania i postulaty dotyczące konserwacji</p> <p>Stan zachowania: dobry</p> <p>Zachować obiekt, jego bryłę i formę. Przeprowadzić konserwację obiektu. Uporządkować i zaaranżować otoczenie obiektu</p>
	<p>10. Wykonanie karty (autor, data i podpis)</p> <p>Pracownia Projektowo – Urbanistyczno – Konserwatorska „ABAKUS” Chorzów, grudzień 2024 r. mgr inż. arch. Łukasz Niewiara mgr Ewa Pilarska- Świerszcz</p> <p>11. Zatwierdzenie karty (podpis Wojewódzkiego Konserwatora Zabytków)</p> <p>*dotyczy zabytków niewpisanych do rejestru zabytków i niewłączonych do wojewódzkiej ewidencji zabytków</p>

GEZ	KARTA ADRESOWA ZABYTKU		Karta nr	
<p>1. Nazwa</p> <p style="text-align: center;">UKŁAD RURALISTYCZNY</p>	<p>2. Czas powstania</p> <p style="text-align: center;">XV w.</p>	<p>3. Miejscowość</p> <p style="text-align: center;">GRANOWO</p>		
<p>7. Fotografia z opisem wskazującym orientację w stosunku do sąsiednich terenów lub stron świata albo mapa z zaznaczonym stanowiskiem archeologicznym</p> <div style="display: flex; justify-content: space-around;">   </div> <div style="display: flex; justify-content: space-around; margin-top: 20px;">   </div>			<p>4. Adres</p> <p style="text-align: center;">Granowo</p> <p>5. Przynależność administracyjna</p> <p>województwo: pomorskie</p> <p>powiat: chojnicki</p> <p>gmina: Chojnice</p>	
			<p>6. Formy ochrony</p>	

8. Historia, opis i wartości

Wieś sołecka gminy Chojnice położona jest około 6 km na południowy – wschód od miasta Chojnice w pobliżu stacji kolejowej Raclawki (linia Chojnice – Tuchola). Wieś wzmiankowana w 1347 r. i później w 1356 r. kiedy to Zygfryd von Gerlachshein potwierdza sołtysowi Janowi stary przywilej i daje mu nowy przywilej na prawie chełmińskim. W 1570 r. lustracja starostwa tucholskiego wykazała 25 włók osiadłych. Następna lustracja z 1660 r. mówi że wieś jest niemiecka W 1880 r. wieś liczy 2053 morgi i 28 domów. Po II wojnie światowej wieś zamieszkała głównie przez ludność napływową. Sołectwo Granowo zamieszkiwało w XII 2019 r. 213 mieszkańców.

Układ typu owalnicowego (układ wrzecionowaty) na osi wschód-zachód. Część wschodnią obwodową wypełnia zespół zabudowy z początku XX w. Część centralna – zbiornik wodny, część zachodnią okala luźno rozlokowana zabudowa z początku XX w.

Wartość: wysoka

9. Stan zachowania i postulaty dotyczące konserwacji

Stan zachowania: dobry

Zachować układ z utrzymaniem gabarytów istniejącej zabudowy.
Prowadzić prace pielęgnacyjne zieleni.

10. Wykonanie karty (autor, data i podpis)

Pracownia Projektowo – Urbanistyczno –
Konserwatorska „ABAKUS” Chorzów,
grudzień 2024 r.
mgr inż. arch. Łukasz Niewiara
mgr Ewa Pilarska- Świerszcz

**11. Zatwierdzenie karty (podpis Wojewódzkiego
Konservatora Zabytków)**

*dotyczy zabytków niewpisanych do rejestru zabytków i
niewłączonych do wojewódzkiej ewidencji zabytków

