


GEZ	KARTA ADRESOWA ZABYTKU		Karta nr
<p>1. Nazwa</p> <p style="text-align: center;">BUDYNEK MIESZKALNY</p>	<p>2. Czas powstania</p> <p style="text-align: center;">około 1910 r.</p>	<p>3. Miejscowość</p> <p style="text-align: center;">DORĘGOWICE</p>	
<p>7. Fotografia z opisem wskazującym orientację w stosunku do sąsiednich terenów lub stron świata albo mapa z zaznaczonym stanowiskiem archeologicznym</p> <p>Widok od strony: pld. wsch. Widok od strony: pln. zach.</p>		<p>4. Adres</p> <p style="text-align: center;">Doręgowice nr 6 Nr ewid. dz. 152</p>	
		<p>5. Przynależność administracyjna</p> <p>województwo: pomorskie</p> <p>powiat: chojnicki</p> <p>gmina: Chojnice</p>	
		<p>6. Formy ochrony</p>	

8. Historia, opis i wartości

Doręgowice (niem. Döringsdorf), wieś sołecka położona w południowo – zachodniej części gminy Chojnice, powstała w XVI w. W starych dokumentach pierwsze wzmianki o wsi pojawiają się w 1339 r., jako prywatna wieś szlachecka. Początkowo właścicielami wsi byli rycerze, od 1570 r. stała się własnością znanej i szanowanej na Pomorzu rodziny Deręgowskich. Chojnicki proboszcz sprowadził Zakon Jezuitów i oddał im wieś we władanie. Rodzina Deręgowskich, ufundowała w Doręgowicach kościół filialny, zburzony przez Krzyżaków w 1519 r. W jego miejscu odbudowano kościół drewniany, który został przeniesiony przez Jezuitów do Chojnic około 1640 r., zniszczony przez pożar. Pozostałością po dobrach kościelnych w Doręgowicach jest zachowana w centrum wsi kapliczka.

Budynek mieszkalny, parterowy z wysokim nieużytkowym poddaszem, posadowiony na niskim ceglano - kamiennym cokole. Opracowany w cegle, nakryty dachem dwuspadowym o znacznym kącie nachylenia połaci, kryty eternitem. Elewacje szczytowe szalowane w układzie pionowym. W elewacji szczytowej – północnej, drewniane drzwi i dwa małe okna, kształtem zbliżone do kwadratu. W elewacji szczytowej – południowej w partii parteru, powiększony otwór okienny, okno z PCV. W elewacji frontowej - częściowo zablendowane otwory okienne oraz drzwi wejściowe do budynku.

Wartość: średnia

9. Stan zachowania i postulaty dotyczące konserwacji

Stan zachowania: dobry

Zachować budynek, jego bryłę i formę.

Sugeruje się renowację elewacji ceglanych oraz wzmocnienie strukturalne cegły. Elewacje opracowane w drewnie poddać renowacji.

Poddać kontroli i ewentualnemu remontowi konstrukcję nośną dachu.

Wymienić pokrycie dachowe, zastosować ewentualnie płyty bitumiczne.

Zabezpieczyć fundamenty przed zamakaniem.

10. Wykonanie karty (autor, data i podpis)

Pracownia Projektowo – Urbanistyczno –
Konserwatorska „ABAKUS” Chorzów,
grudzień 2024 r.
mgr inż. arch. Łukasz Niewiara
mgr Ewa Pilarska- Świerszcz

11. Zatwierdzenie karty (podpis Wojewódzkiego Konservatora Zabytków)

*dotyczy zabytków niewpisanych do rejestru zabytków i
niewłączonych do wojewódzkiej ewidencji zabytków

GEZ	KARTA ADRESOWA ZABYTKU		Karta nr
<p>1. Nazwa</p> <p style="text-align: center;">BUDYNEK MIESZKALNY</p>	<p>2. Czas powstania</p> <p style="text-align: center;">lata 1910 - 1920</p>	<p>3. Miejscowość</p> <p style="text-align: center;">DORĘGOWICE</p>	
<p>7. Fotografia z opisem wskazującym orientację w stosunku do sąsiednich terenów lub stron świata albo mapa z zaznaczonym stanowiskiem archeologicznym</p> <p>Widok od strony: płn.</p> 			<p>4. Adres</p> <p style="text-align: center;">Doręgowice nr 7 Nr ewid. dz. 220</p> <p>5. Przynależność administracyjna</p> <p>województwo: pomorskie</p> <p>powiat: chojnicki</p> <p>gmina: Chojnice</p> <p>6. Formy ochrony</p>

8. Historia, opis i wartości

Doręgowice (niem. Döringsdorf), wieś sołecka położona w południowo – zachodniej części gminy Chojnice, powstała w XVI w. W starych dokumentach pierwsze wzmianki o wsi pojawiają się w 1339 r., jako prywatna wieś szlachecka. Początkowo właścicielami wsi byli rycerze, od 1570 r. stała się własnością znanej i szanowanej na Pomorzu rodziny Deręgowskich. Chojnicki proboszcz sprowadził Zakon Jezuitów i oddał im wieś we władanie. Rodzina Deręgowskich, ufundowała w Doręgowicach kościół filialny, zburzony przez Krzyżaków w 1519 r. W jego miejscu odbudowano kościół drewniany, który został przeniesiony przez Jezuitów do Chojnic około 1640 r., zniszczony przez pożar. Pozostałością po dobrach kościelnych w Doręgowicach jest zachowana w centrum wsi kapliczka.

Budynek mieszkalny, parterowy z użytkowym poddaszem, na rzucie wydłużonego prostokąta, opracowany w cegle. Nakryty dachem dwuspadowym, o znacznym kącie nachylenia połaci, kryty blachą falistą. Zachowany układ otworów okiennych. W elewacji frontowej zamurowany (opracowany w cegle) otwór drzwiowy. Wejście do budynku w elewacji tylnej. Po lewej stronie wejścia zamurowany otwór okienny, opracowany w cegle. Otwory okienne i drzwiowe zwieńczone łukiem odcinkowym zdobione fryzem ząbkowym. Wtórna stolarka okienna i drzwiowa, drzwi z naświetlem. W elewacji szczytowej wejście na poziom poddasza.

Wartość: średnia

9. Stan zachowania i postulaty dotyczące konserwacji

Stan zachowania: średni
Zabrudzenia i ubytki cegły.

Zachować budynek, jego bryłę i formę.

Elewacje ceglane poddać renowacji.

Ujednolicić stolarkę okienną, sugeruje się przywrócenie pierwotnych podziałów okiennych. Przy ewentualnej wymianie pokrycia dachu należy zastosować płyty bitumiczne lub blachodachówkę, po uprzedniej kontroli stanu więźby dachowej i ewentualnym wzmocnieniu.

Zabezpieczyć fundamenty przed zamakaniem.

Przywrócić podziały okienne.

10. Wykonanie karty (autor, data i podpis)

Pracownia Projektowo – Urbanistyczno –
Konserwatorska „ABAKUS” Chorzów,
grudzień 2024 r.
mgr inż. arch. Łukasz Niewiara
mgr Ewa Pilarska- Świerszcz

**11. Zatwierdzenie karty (podpis Wojewódzkiego
Konserwatora Zabytków)**

*dotyczy zabytków niewpisanych do rejestru zabytków i
niewłączonych do wojewódzkiej ewidencji zabytków

GEZ	KARTA ADRESOWA ZABYTKU		Karta nr
1. Nazwa <p style="text-align: center;">BUDYNEK MIESZKALNY</p>	2. Czas powstania <p style="text-align: center;">1911 r.</p>	3. Miejscowość <p style="text-align: center;">DORĘGOWICE</p>	
7. Fotografia z opisem wskazującym orientację w stosunku do sąsiednich terenów lub stron świata albo mapa z zaznaczonym stanowiskiem archeologicznym Widok od strony: pld. <div data-bbox="266 600 1438 1382" data-label="Image"> </div>			4. Adres <p style="text-align: center;">Doręgowice nr 8 Nr ewid. dz. 151</p> 5. Przynależność administracyjna województwo: pomorskie powiat: chojnicki gmina: Chojnice 6. Formy ochrony

8. Historia, opis i wartości

Doręgowice (niem. Döringsdorf), wieś sołecka położona w południowo – zachodniej części gminy Chojnice, powstała w XVI w. W starych dokumentach pierwsze wzmianki o wsi pojawiają się w 1339 r., jako prywatna wieś szlachecka. Początkowo właścicielami wsi byli rycerze, od 1570 r. stała się własnością znanej i szanowanej na Pomorzu rodziny Deręgowskich. Chojnicki proboszcz sprowadził Zakon Jezuitów i oddał im wieś we władanie. Rodzina Deręgowskich, ufundowała w Doręgowicach kościół filialny, zburzony przez Krzyżaków w 1519 r. W jego miejscu odbudowano kościół drewniany, który został przeniesiony przez Jezuitów do Chojnic około 1640 r., zniszczony przez pożar. Pozostałością po dobrach kościelnych w Doręgowicach jest zachowana w centrum wsi kapliczka.

Budynek mieszkalny, na planie wydłużonego prostokąta, docieplony. Bryła 2-kondygnacyjna z wysokim poddaszem. Nakryty dachem dwuspadowym o znacznym kącie nachylenia połaci, kryty blachą. Przebudowane otwory okienne, stolarka okienna i drzwiowa wtórna, obiekt utracił walor zabytkowy poprzez likwidację gzymsów, łuków okiennych oraz docieplenie bryły. Wejście do budynku z wtórnej, parterowej, tynkowanej przybudówki.

9. Stan zachowania i postulaty dotyczące konserwacji

Obiekt utracił wartość zabytkową

10. Wykonanie karty (autor, data i podpis)

Pracownia Projektowo – Urbanistyczno –
Konserwatorska „ABAKUS” Chorzów,
grudzień 2024 r.
mgr inż. arch. Łukasz Niewiara
mgr Ewa Pilarska- Świerszcz

**11. Zatwierdzenie karty (podpis Wojewódzkiego
Konservatora Zabytków)**

*dotyczy zabytków niewpisanych do rejestru zabytków i
niewłączonych do wojewódzkiej ewidencji zabytków

GEZ**KARTA ADRESOWA ZABYTKU****Karta nr**

1. Nazwa

BUDYNEK MIESZKALNY

2. Czas powstania

około 1900 r.

3. Miejscowość

DORĘGOWICE

7. Fotografia z opisem wskazującym orientację w stosunku do sąsiednich terenów lub stron świata albo mapa z zaznaczonym stanowiskiem archeologicznym

Widok od strony: płn. wsch.



4. Adres

Doręgowice nr 12
Nr ewid. dz. 69/1

5. Przynależność administracyjna

województwo: pomorskie

powiat: chojnicki

gmina: Chojnice

6. Formy ochrony

8. Historia, opis i wartości

Doręgowice (niem. Döringsdorf), wieś sołecka położona w południowo – zachodniej części gminy Chojnice, powstała w XVI w. W starych dokumentach pierwsze wzmianki o wsi pojawiają się w 1339 r., jako prywatna wieś szlachecka. Początkowo właścicielami wsi byli rycerze, od 1570 r. stała się własnością znanej i szanowanej na Pomorzu rodziny Deręgowskich. Chojnicki proboszcz sprowadził Zakon Jezuitów i oddał im wieś we władanie. Rodzina Deręgowskich, ufundowała w Doręgowicach kościół filialny, zburzony przez Krzyżaków w 1519 r. W jego miejscu odbudowano kościół drewniany, który został przeniesiony przez Jezuitów do Chojnic około 1640 r., zniszczony przez pożar. Pozostałością po dobrach kościelnych w Doręgowicach jest zachowana w centrum wsi kapliczka.

Budynek mieszkalny, parterowy z wysokim użytkowym poddaszem, z piętrową facjatą na osi środkowej zwieńczoną dekoracyjnym szczytem. Budynek posadowiony na skarpie z kamiennym cokołem. Opracowany w cegle, nakryty dachem naczółkowym, krytym eternitem. Elewacja szczytowa – północna szalowana w układzie pionowym. Pierwotny układ otworów okiennych i otworu drzwiowego. Zachowane jedno okno w elewacji frontowej i w facjacie (okna skrzynkowe; 4-działowe). Pierwotne dwa małe kwadratowe okna w ścianie szczytowej południowo – wschodniej. Pozostałe okna wtórne, dwuskrzydłowe, dwudziałowe z PCV. Wtórne drzwi w elewacji frontowej. Otwory okienne i drzwiowe zwieńczone łukiem odcinkowym opracowanym w cegle. W szczycie facjaty małe okrągłe okno w formie okulusa. Dekoracyjny gzyms międzykondygnacyjny w elewacji facjat i ścianach szczytowych zdobiony fryzem ząbkowym.

Wartość: wysoka

9. Stan zachowania i postulaty dotyczące konserwacji

Stan zachowania: dobry

Zachować budynek, jego bryłę i formę.

Sugeruje się przywrócenie pierwotnych podziałów w oknach.

Wymienić pokrycie dachowe, zastosować ewentualnie płyty bitumiczne.


Przy kolejnym remoncie elewację poddać konserwacji z zachowaniem detalu.

10. Wykonanie karty (autor, data i podpis)

Pracownia Projektowo – Urbanistyczno –
Konserwatorska „ABAKUS” Chorzów,
grudzień 2024 r.
mgr inż. arch. Łukasz Niewiara
mgr Ewa Pilarska- Świerszcz

11. Zatwierdzenie karty (podpis Wojewódzkiego Konservatora Zabytków)

*dotyczy zabytków niewpisanych do rejestru zabytków i
niewłączonych do wojewódzkiej ewidencji zabytków

GEZ	KARTA ADRESOWA ZABYTKU		Karta nr
<p>1. Nazwa</p> <p style="text-align: center;">BUDYNEK MIESZKALNY</p>	<p>2. Czas powstania</p> <p style="text-align: center;">lata 1910 - 1920</p>	<p>3. Miejscowość</p> <p style="text-align: center;">DORĘGOWICE</p>	
<p>7. Fotografia z opisem wskazującym orientację w stosunku do sąsiednich terenów lub stron świata albo mapa z zaznaczonym stanowiskiem archeologicznym</p> <p>Widok od strony: wsch. Widok od strony: półn.</p>		<p>4. Adres</p> <p style="text-align: center;">Dorągowice nr 14a Nr ewid. dz. 72</p>	
		<p>5. Przynależność administracyjna</p> <p>województwo: pomorskie</p> <p>powiat: Chojnice</p> <p>gmina: Chojnice</p> <p>6. Formy ochrony</p>	

8. Historia, opis i wartości

Doręgowice (niem. Döringsdorf), wieś sołecka położona w południowo – zachodniej części gminy Chojnice, powstała w XVI w. W starych dokumentach pierwsze wzmianki o wsi pojawiają się w 1339 r., jako prywatna wieś szlachecka. Początkowo właścicielami wsi byli rycerze, od 1570 r. stała się własnością znanej i szanowanej na Pomorzu rodziny Deręgowskich. Chojnicki proboszcz sprowadził Zakon Jezuitów i oddał im wieś we władanie. Rodzina Deręgowskich, ufundowała w Doręgowicach kościół filialny, zburzony przez Krzyżaków w 1519 r. W jego miejscu odbudowano kościół drewniany, który został przeniesiony przez Jezuitów do Chojnic około 1640 r., zniszczony przez pożar. Pozostałością po dobrach kościelnych w Doręgowicach jest zachowana w centrum wsi kapliczka.

Budynek mieszkalny, parterowy z użytkowym poddaszem, na rzucie prostokąta, posadowiony na niskim, kamiennym cokole. Nakryty dachem dwuspadowym o znacznym kącie nachylenia połaci, kryty dachówką cementową. Zachowany układ otworów okiennych zwieńczonych łukami odcinkowymi zdobionymi fryzem ząbkowym. Okna wtórne z PCV. W elewacji szczytowej, w partii poddasza, otwór drzwiowy zwieńczony łukiem odcinkowym opracowanym w cegle, artykułowany fryzowanym łukiem dekoracyjnym. Drewniane drzwi wejściowe, szalowane pionowo. Gzyms schodkowy dzielący parter i poddasze.

Wartość: średnia

9. Stan zachowania i postulaty dotyczące konserwacji

Stan zachowania: dobry

Zachować budynek, jego bryłę i formę.

Elewacje ceglane poddać renowacji.

Sugeruje się przywrócenie pierwotnych podziałów okiennych.

Przy ewentualnej wymianie pokrycia dachu należy zastosować dachówkę ceramiczną lub blachodachówkę, po uprzedniej kontroli stanu więźby dachowej i ewentualnym wzmocnieniu.

Zabezpieczyć fundamenty przed zamakaniem.

10. Wykonanie karty (autor, data i podpis)

Pracownia Projektowo – Urbanistyczno –
Konserwatorska „ABAKUS” Chorzów,
grudzień 2024 r.
mgr inż. arch. Łukasz Niewiara
mgr Ewa Pilarska- Świerszcz

11. Zatwierdzenie karty (podpis Wojewódzkiego Konserwatora Zabytków)

*dotyczy zabytków niewpisanych do rejestru zabytków i niewłączonych do wojewódzkiej ewidencji zabytków

GEZ	KARTA ADRESOWA ZABYTKU		Karta nr
1. Nazwa <p style="text-align: center;">BUDYNEK GOSPODARCZY</p>	2. Czas powstania <p style="text-align: center;">lata 1910 - 1920</p>	3. Miejscowość <p style="text-align: center;">DORĘGOWICE</p>	
7. Fotografia z opisem wskazującym orientację w stosunku do sąsiednich terenów lub stron świata albo mapa z zaznaczonym stanowiskiem archeologicznym Widok od strony: pld. <div data-bbox="219 528 1487 1378" data-label="Image"> </div>			4. Adres <p style="text-align: center;">Doręgowice nr 24 Nr ewid. dz. 60</p> 5. Przynależność administracyjna województwo: pomorskie powiat: chojnicki gmina: Chojnice 6. Formy ochrony

8. Historia, opis i wartości

Doręgowice (niem. Döringsdorf), wieś sołecka położona w południowo – zachodniej części gminy Chojnice, powstała w XVI w. W starych dokumentach pierwsze wzmianki o wsi pojawiają się w 1339 r., jako prywatna wieś szlachecka. Początkowo właścicielami wsi byli rycerze, od 1570 r. stała się własnością znanej i szanowanej na Pomorzu rodziny Deręgowskich. Chojnicki proboszcz sprowadził Zakon Jezuitów i oddał im wieś we władanie. Rodzina Deręgowskich, ufundowała w Doręgowicach kościół filialny, zburzony przez Krzyżaków w 1519 r. W jego miejscu odbudowano kościół drewniany, który został przeniesiony przez Jezuitów do Chojnic około 1640 r., zniszczony przez pożar. Pozostałością po dobrach kościelnych w Doręgowicach jest zachowana w centrum wsi kapliczka.

Budynek ceglany, parterowy z wysokim użytkowym poddaszem. Nakryty dachem dwuspadowym z naczółkiem od strony południowej, kryty dachówką ceramiczną. Pierwotny układ otworów okiennych i drzwiowych. Drzwi gospodarcze od strony południowej - drewniane, deskowane w układzie pionowym, jednoskrzydłowe. W elewacji zachodniej - dwa otwory okienne (w tym jedno mniejsze) zwieńczone łukiem odcinkowym opracowanym w cegle oraz małe kwadratowe otwory szczelinowe. W elewacji szczytowej - południowej, małe okno z gzymsem podokiennym zwieńczone łukiem odcinkowym. Otynkowany fragment dolnej partii elewacji zachodniej.

Wartość: średnia

9. Stan zachowania i postulaty dotyczące konserwacji

Stan zachowania: dobry

Zachować budynek, jego bryłę i formę.

Elewacje ceglane poddać renowacji.

Przy wymianie pokrycia dachu należy zastosować dachówkę ceramiczną, po uprzedniej kontroli stanu więźby dachowej i ewentualnym wzmocnieniu.

Zabezpieczyć fundamenty przed zamakaniem.

10. Wykonanie karty (autor, data i podpis)

Pracownia Projektowo – Urbanistyczno –
Konserwatorska „ABAKUS” Chorzów,
grudzień 2024 r.
mgr inż. arch. Łukasz Niewiara
mgr Ewa Pilarska- Świerszcz

11. Zatwierdzenie karty (podpis Wojewódzkiego Konserwatora Zabytków)

*dotyczy zabytków niewpisanych do rejestru zabytków i niewłączonych do wojewódzkiej ewidencji zabytków

GEZ**KARTA ADRESOWA ZABYTKU****Karta nr**

1. Nazwa

BUDYNEK MIESZKALNY

2. Czas powstania

przełom XX w.

3. Miejscowość

DORĘGOWICE

7. Fotografia z opisem wskazującym orientację w stosunku do sąsiednich terenów lub stron świata albo mapa z zaznaczonym stanowiskiem archeologicznym

Widok od strony: pld.



4. Adres

**Doręgowice nr 30
Nr ewid. dz. 56**

5. Przynależność administracyjna

województwo: pomorskie

powiat: chojnicki

gmina: Chojnice

6. Formy ochrony

8. Historia, opis i wartości

Doręgowice (niem. Döringsdorf), wieś sołecka położona w południowo – zachodniej części gminy Chojnice, powstała w XVI w. W starych dokumentach pierwsze wzmianki o wsi pojawiają się w 1339 r., jako prywatna wieś szlachecka. Początkowo właścicielami wsi byli rycerze, od 1570 r. stała się własnością znanej i szanowanej na Pomorzu rodziny Deręgowskich. Chojnicki proboszcz sprowadził Zakon Jezuitów i oddał im wieś we władanie. Rodzina Deręgowskich, ufundowała w Doręgowicach kościół filialny, zburzony przez Krzyżaków w 1519 r. W jego miejscu odbudowano kościół drewniany, który został przeniesiony przez Jezuitów do Chojnic około 1640 r., zniszczony przez pożar. Pozostałością po dobrach kościelnych w Doręgowicach jest zachowana w centrum wsi kapliczka.

Budynek mieszkalny, parterowy z użytkowym poddaszem, opracowany w drewnie, deskowany w układzie pionowym. Nakryty dachem dwuspadowym o znacznym kącie nachylenia połąci, kryty blachodachówką. Zachowana bryła, pierwotny układ otworów okiennych i drzwiowych. Wtórna stolarka okienna z PCV. Wejście główne przez drewniany ganek w elewacji frontowej budynku.

Wartość: wysoka

9. Stan zachowania i postulaty dotyczące konserwacji

Stan zachowania: średni
Widoczne uszkodzenia w deskowaniu.



Zachować budynek, jego bryłę i formę.
Przywrócić pierwotne podziały okienne.
Konstrukcje drewniane poddać konserwacji. Regularna eliminacja uszkodzeń i ubytków w drewnie.

10. Wykonanie karty (autor, data i podpis)

Pracownia Projektowo – Urbanistyczno –
Konserwatorska „ABAKUS” Chorzów,
grudzień 2024 r.
mgr inż. arch. Łukasz Niewiara
mgr Ewa Pilarska- Świerszcz

11. Zatwierdzenie karty (podpis Wojewódzkiego Konserwatora Zabytków)

*dotyczy zabytków niewpisanych do rejestru zabytków i
niewłączonych do wojewódzkiej ewidencji zabytków

GEZ	KARTA ADRESOWA ZABYTKU		Karta nr
<p>1. Nazwa</p> <p style="text-align: center;">BUDYNEK MIESZKALNO - GOSPODARCZY</p>	<p>2. Czas powstania</p> <p style="text-align: center;">lata 1910 - 1920</p>	<p>3. Miejscowość</p> <p style="text-align: center;">DORĘGOWICE</p>	
<p>7. Fotografia z opisem wskazującym orientację w stosunku do sąsiednich terenów lub stron świata albo mapa z zaznaczonym stanowiskiem archeologicznym</p> <p>Widok od strony: zach. Widok od strony: półn.</p> <div style="display: flex; justify-content: space-around;">   </div>		<p>4. Adres</p> <p style="text-align: center;">Doręgowice nr 31 Nr ewid. dz. 207</p> <p>5. Przynależność administracyjna</p> <p>województwo: pomorskie</p> <p>powiat: chojnicki</p> <p>gmina: Chojnice</p>	
		<p>6. Formy ochrony</p>	

8. Historia, opis i wartości

Doręgowice (niem. Döringsdorf), wieś sołecka położona w południowo – zachodniej części gminy Chojnice, powstała w XVI w. W starych dokumentach pierwsze wzmianki o wsi pojawiają się w 1339 r., jako prywatna wieś szlachecka. Początkowo właścicielami wsi byli rycerze, od 1570 r. stała się własnością znanej i szanowanej na Pomorzu rodziny Doręgowskich. Chojnicki proboszcz sprowadził Zakon Jezuitów i oddał im wieś we władanie. Rodzina Doręgowskich, ufundowała w Doręgowicach kościół filialny, zburzony przez Krzyżaków w 1519 r. W jego miejscu odbudowano kościół drewniany, który został przeniesiony przez Jezuitów do Chojnic około 1640 r., zniszczony przez pożar. Pozostałością po dobrach kościelnych w Doręgowicach jest zachowana w centrum wsi kapliczka.

Budynek mieszkalno – gospodarczy, opracowany w cegle, na planie wydłużonego prostokąta, parterowy z wysokim, użytkowym poddaszem. Nakryty dachem dwuspadowym, dachówką ceramiczną. Dach o znacznym kącie nachylenia połaci. W dachu – w części mieszkalnej – w obu połaciach - lukarny z dachem jednospadowym. Część mieszkalna – elewacje tynkowane z zachowanym układem stolarki okiennej i drzwiowej. Okna wtórne z PCV. Wejście do budynku z przybudówki od strony podwórka. W części gospodarczej – ceglanej; kwadratowe otwory okienne w elewacji południowej, w elewacji północnej od strony podwórka kwadratowe okna i odeskowane drzwi. W dachu od strony podwórka w części gospodarczej – lukarna.

Wartość: średnia

9. Stan zachowania i postulaty dotyczące konserwacji

Stan zachowania: dobry

Zachować budynek, jego bryłę i formę.

Część gospodarczą budynku poddać remontowi.

Przy wymianie pokrycia dachu w części gospodarczej należy zastosować dachówkę ceramiczną lub blachodachówkę, po uprzedniej kontroli stanu więźby dachowej i ewentualnym wzmocnieniu.

Zabezpieczyć fundamenty przed zamakaniem.

10. Wykonanie karty (autor, data i podpis)

Pracownia Projektowo – Urbanistyczno –
Konserwatorska „ABAKUS” Chorzów,
grudzień 2024 r.
mgr inż. arch. Łukasz Niewiara
mgr Ewa Pilarska- Świerszcz

11. Zatwierdzenie karty (podpis Wojewódzkiego Konserwatora Zabytków)

*dotyczy zabytków niewpisanych do rejestru zabytków i niewłączonych do wojewódzkiej ewidencji zabytków

GEZ	KARTA ADRESOWA ZABYTKU		Karta nr
<p>1. Nazwa</p> <p>BUDYNEK UŻYTECZNOŚCI PUBLICZNEJ (ŚWIETLICA)</p>	<p>2. Czas powstania</p> <p>lata 1910 - 1920</p>	<p>3. Miejscowość</p> <p>DORĘGOWICE</p>	
<p>7. Fotografia z opisem wskazującym orientację w stosunku do sąsiednich terenów lub stron świata albo mapa z zaznaczonym stanowiskiem archeologicznym</p> <p>Widok od strony: pód. zach.</p> 			<p>4. Adres</p> <p>Doręgowice nr 37 Nr ewid. dz. 201</p> <p>5. Przynależność administracyjna</p> <p>województwo: pomorskie</p> <p>powiat: chojnicki</p> <p>gmina: Chojnice</p> <p>6. Formy ochrony</p>

8. Historia, opis i wartości

Doręgowice (niem. Döringsdorf), wieś sołecka położona w południowo – zachodniej części gminy Chojnice, powstała w XVI w. W starych dokumentach pierwsze wzmianki o wsi pojawiają się w 1339 r., jako prywatna wieś szlachecka. Początkowo właścicielami wsi byli rycerze, od 1570 r. stała się własnością znanej i szanowanej na Pomorzu rodziny Doręgowskich. Chojnicki proboszcz sprowadził Zakon Jezuitów i oddał im wieś we władanie. Rodzina Doręgowskich, ufundowała w Doręgowicach kościół filialny, zburzony przez Krzyżaków w 1519 r. W jego miejscu odbudowano kościół drewniany, który został przeniesiony przez Jezuitów do Chojnic ok. 1640 r., zniszczony przez pożar. Pozostałością po dobrach kościelnych w Doręgowicach jest zachowana w centrum wsi kapliczka.

Obiekt użyteczności publicznej. Budynek na planie wydłużonego prostokąta, opracowany w cegle, parterowy z wysokim użytkowym poddaszem, nakryty dachem dwuspadowym o znacznym kącie nachylenia połaci, kryty dachówką ceramiczną. Posadowiony na kamiennym cokole, podpiwniczony. Pierwotny układ otworów okiennych i drzwiowych zwieńczonych łukiem odcinkowym opracowanym w cegle. Stolarka okienna wtórna, z zachowanymi podziałami. Okna w kształcie pionowego prostokąta, czterodzielne. Wejście do budynku wgłębne z małego przedsionka w elewacji frontowej. W szczytach małe okrągłe okna w formie okulusa. Gzyms międzykondygnacyjny w elewacjach szczytowych zdobiony fryzem ząbkowym. Parapety opracowane w cegle.

Wartość: wysoka

9. Stan zachowania i postulaty dotyczące konserwacji

Stan Zachowania: Dobry

Zachować budynek, jego bryłę i formę.

Prowadzić prace zachowawcze przy obiekcie.

Wymienić pokrycie dachu na dachówkę ceramiczną.

10. Wykonanie karty (autor, data i podpis)

Pracownia Projektowo – Urbanistyczno –
Konserwatorska „ABAKUS” Chorzów,
grudzień 2024 r.
mgr inż. arch. Łukasz Niewiara
mgr Ewa Pilarska- Świerszcz

11. Zatwierdzenie karty (podpis Wojewódzkiego Konservatora Zabytków)

*dotyczy zabytków niewpisanych do rejestru zabytków i
niewłączonych do wojewódzkiej ewidencji zabytków

GEZ	KARTA ADRESOWA ZABYTKU		Karta nr
<p>1. Nazwa</p> <p style="text-align: center;">BUDYNEK MIESZKALNY</p>	<p>2. Czas powstania</p> <p style="text-align: center;">ok. 1910 r.</p>	<p>3. Miejscowość</p> <p style="text-align: center;">DORĘGOWICE</p>	
<p>7. Fotografia z opisem wskazującym orientację w stosunku do sąsiednich terenów lub stron świata albo mapa z zaznaczonym stanowiskiem archeologicznym</p> <p>Widok od strony: pld. wsch.</p> 			<p>4. Adres</p> <p style="text-align: center;">Doręgowice nr 39 Nr ewid. dz. 200</p> <p>5. Przynależność administracyjna</p> <p>województwo: pomorskie</p> <p>powiat: chojnicki</p> <p>gmina: Chojnice</p> <p>6. Formy ochrony</p>

8. Historia, opis i wartości

Doręgowice (niem. Döringsdorf), wieś sołeczka położona w południowo – zachodniej części gminy Chojnice, powstała w XVI w. W starych dokumentach pierwsze wzmianki o wsi pojawiają się w 1339 r., jako prywatna wieś szlachecka. Początkowo właścicielami wsi byli rycerze, od 1570 r. stała się własnością znanej i szanowanej na Pomorzu rodziny Doręgowskich. Chojnicki proboszcz sprowadził Zakon Jezuitów i oddał im wieś we władanie. Rodzina Doręgowskich, ufundowała w Doręgowicach kościół filialny, zburzony przez Krzyżaków w 1519 r. W jego miejscu odbudowano kościół drewniany, który został przeniesiony przez Jezuitów do Chojnic ok. 1640 r., zniszczony przez pożar. Pozostałością po dobrach kościelnych w Doręgowicach jest zachowana w centrum wsi kapliczka.

Budynek mieszkalny, na rzucie prostokąta, parterowy z wysokim nieużytkowym poddaszem. Posadowiony na niskim, kamiennym cokole, opracowany w cegle. Partie poddasza szalowane w układzie pionowym. Nakryty dachem dwuspadowym o znacznym kącie nachylenia połaci, kryty eternitem. W elewacji frontowej ślepy pierwotny otwór drzwiowy oraz powiększony otwór okienny, okno z PCV.

Wartość: średnia

9. Stan zachowania i postulaty dotyczące konserwacji

Stan zachowania: dobry

Zachować budynek, jego bryłę i formę.
Zaleca się renowację elewacji ceglanej.
Zaleca się wymianę pokrycia dachowego z zastosowaniem płyt bitumicznych.
Zabezpieczyć fundamenty przed zamakaniem.

10. Wykonanie karty (autor, data i podpis)

Pracownia Projektowo – Urbanistyczno –
Konserwatorska „ABAKUS” Chorzów,
grudzień 2024 r.
mgr inż. arch. Łukasz Niewiara
mgr Ewa Pilarska- Świerszcz

**11. Zatwierdzenie karty (podpis Wojewódzkiego
Konserwatora Zabytków)**

*dotyczy zabytków niewpisanych do rejestru zabytków i
niewłączonych do wojewódzkiej ewidencji zabytków

GEZ	KARTA ADRESOWA ZABYTKU		Karta nr
1. Nazwa <p style="text-align: center;">BUDYNEK MIESZKALNY</p>	2. Czas powstania <p style="text-align: center;">przełom XIX / XX w.</p>	3. Miejscowość <p style="text-align: center;">DORĘGOWICE</p>	
7. Fotografia z opisem wskazującym orientację w stosunku do sąsiednich terenów lub stron świata albo mapa z zaznaczonym stanowiskiem archeologicznym Widok od strony: pld. 		4. Adres <p style="text-align: center;">Doręgowice nr 52 - 54 Nr ewid. dz. 52 i 53</p> 5. Przynależność administracyjna województwo: pomorskie powiat: chojnicki gmina: Chojnice	
		6. Formy ochrony	

GEZ	KARTA ADRESOWA ZABYTKU		Karta nr
1. Nazwa BUDYNEK MIESZKALNY	2. Czas powstania 1907 r.	3. Miejscowość DORĘGOWICE	
<p>7. Fotografia z opisem wskazującym orientację w stosunku do sąsiednich terenów lub stron świata albo mapa z zaznaczonym stanowiskiem archeologicznym</p> <p>Widok od strony: zach.</p> 		<p>4. Adres Doręgowice nr 55 Nr ewid. dz. 102/1</p> <p>5. Przynależność administracyjna</p> <p>województwo: pomorskie</p> <p>powiat: chojnicki</p> <p>gmina: Chojnice</p> <p>6. Formy ochrony</p>	

8. Historia, opis i wartości

Doręgowice (niem. Döringsdorf), wieś sołecka położona w południowo – zachodniej części gminy Chojnice, powstała w XVI w. W starych dokumentach pierwsze wzmianki o wsi pojawiają się w 1339 r., jako prywatna wieś szlachecka. Początkowo właścicielami wsi byli rycerze, od 1570 r. stała się własnością znanej i szanowanej na Pomorzu rodziny Doręgowskich. Chojnicki proboszcz sprowadził Zakon Jezuitów i oddał im wieś we władanie. Rodzina Doręgowskich, ufundowała w Doręgowicach kościół filialny, zburzony przez Krzyżaków w 1519 r. W jego miejscu odbudowano kościół drewniany, który został przeniesiony przez Jezuitów do Chojnic ok. 1640 r., zniszczony przez pożar. Pozostałością po dobrach kościelnych w Doręgowicach jest zachowana w centrum wsi kapliczka.

Budynek mieszkalny, parterowy z wysokim użytkowym poddaszem, posadowiony na kamiennym cokole. Nakryty dachem naczółkowym, o znacznym kącie nachylenia połaci, kryty dachówką ceramiczną. W szczytach dachu sterczyny z podziałami zwieńczone kulą. Budynek opracowany w cegle, zachowany układ otworów okiennych zwieńczonych łukiem odcinkowym opracowanym w cegle. Okna wtórne z PCV. W elewacji szczytowej – południowej, data - „1907”. W elewacji szczytowej północnej zwieńczone odcinkowo wejście do budynku z wtórnego drewnianego ganku. Nad wejściem w szczycie wydłużone pierwotne okno 4-działowe, po bokach wtórne okna, mniejsze – 2 – działowe.

Wartość: średnia

9. Stan zachowania i postulaty dotyczące konserwacji

Stan zachowania: dobry

Zachować budynek, jego bryłę i formę.

Przywrócić okna z podziałami.

Przy wymianie pokrycia dachu należy zastosować dachówkę ceramiczną, po uprzedniej kontroli stanu więźby dachowej i ewentualnym wzmocnieniu.

Zabezpieczyć fundamenty przed zamakaniem.

10. Wykonanie karty (autor, data i podpis)

Pracownia Projektowo – Urbanistyczno –
Konserwatorska „ABAKUS” Chorzów,
grudzień 2024 r.
mgr inż. arch. Łukasz Niewiara
mgr Ewa Pilarska- Świerszcz

11. Zatwierdzenie karty (podpis Wojewódzkiego Konserwatora Zabytków)

*dotyczy zabytków niewpisanych do rejestru zabytków i niewłączonych do wojewódzkiej ewidencji zabytków

GEZ

KARTA ADRESOWA ZABYTKU

Karta nr

1. Nazwa

BUDYNEK GOSPODARCZY

2. Czas powstania

koniec XIX w.

3. Miejscowość

DORĘGOWICE

7. Fotografia z opisem wskazującym orientację w stosunku do sąsiednich terenów lub stron świata albo mapa z zaznaczonym stanowiskiem archeologicznym

Widok od strony: pld. wsch.



4. Adres

Doręgowice nr 56
Nr ewid. dz. 320/3

5. Przynależność administracyjna

województwo: pomorskie

powiat: Chojnice

gmina: Chojnice

6. Formy ochrony

8. Historia, opis i wartości

Doręgowice (niem. Döringsdorf), wieś sołecka położona w południowo – zachodniej części gminy Chojnice, powstała w XVI w. W starych dokumentach pierwsze wzmianki o wsi pojawiają się w 1339 r., jako prywatna wieś szlachecka. Początkowo właścicielami wsi byli rycerze, od 1570 r. stała się własnością znanej i szanowanej na Pomorzu rodziny Doręgowskich. Chojnicki proboszcz sprowadził Zakon Jezuitów i oddał im wieś we władanie. Rodzina Doręgowskich, ufundowała w Doręgowicach kościół filialny, zburzony przez Krzyżaków w 1519 r. W jego miejscu odbudowano kościół drewniany, który został przeniesiony przez Jezuitów do Chojnic ok. 1640 r., zniszczony przez pożar. Pozostałością po dobrach kościelnych w Doręgowicach jest zachowana w centrum wsi kapliczka.

Budynek gospodarczy, na planie wydłużonego prostokąta, 2-kondygnacyjny z wysokim, użytkowym poddaszem, opracowany w cegle. Kryty dachem dwuspadowym o znacznym kącie nachylenia połaci, kryty eternitem. W połaci dachowej północnej – dwie lukarny z dwuspadowymi daszkami krytymi eternitem. Do ściany szczytowej południowo – wschodniej przylega parterowa, ceglana przybudówka, nakryta dachem płaskim pokrytym papą. Otwory okienne i drzwiowe przekształcone, wtórne drzwi metalowe z naświetlem różnej wielkości. W ceglanej przybudówce oraz w elewacji południowej budynku głównego zachowane otwory okienne i drzwi zamknięte odcinkowo, opracowane w cegle. Gzyms międzykondygnacyjny zdobiony fryzem kostkowym. Przekształcony szczyt elewacji południowo – wschodniej, w nim otwór okienny i okno z PCV.

Wartość: średnia

9. Stan zachowania i postulaty dotyczące konserwacji

Stan zachowania: zły
Ugięcia połaci dachowej.
Ubytki i zabrudzenia cegły.


Zachować budynek, jego bryłę i formę.
Elewacje poddać renowacji z zachowaniem detalu.
Poddać kontroli i ewentualnemu remontowi konstrukcję nośną dachu.
Sugeruje się przywrócenie pierwotnych otworów okiennych i drzwiowych, ujednolicenie stolarki drzwiowej.
Przy wymianie pokrycia dachu należy zastosować płyty bitumiczne, po uprzedniej kontroli stanu więźby dachowej i ewentualnym wzmocnieniu.

10. Wykonanie karty (autor, data i podpis)

Pracownia Projektowo – Urbanistyczno –
Konservatorska „ABAKUS” Chorzów,
grudzień 2024 r.
mgr inż. arch. Łukasz Niewiara
mgr Ewa Pilarska- Świerszcz

11. Zatwierdzenie karty (podpis Wojewódzkiego Konservatora Zabytków)

*dotyczy zabytków niewpisanych do rejestru zabytków i
niewłączonych do wojewódzkiej ewidencji zabytków

GEZ	KARTA ADRESOWA ZABYTKU		Karta nr
<p>1. Nazwa</p> <p style="text-align: center;">DZWONNICA - KAPLICZKA</p>	<p>2. Czas powstania</p> <p style="text-align: center;">1912 r.</p>	<p>3. Miejscowość</p> <p style="text-align: center;">DORĘGOWICE</p>	
<p>7. Fotografia z opisem wskazującym orientację w stosunku do sąsiednich terenów lub stron świata albo mapa z zaznaczonym stanowiskiem archeologicznym</p> <p>Widok od strony: pld. wsch.</p> 		<p>4. Adres</p> <p style="text-align: center;">Doręgowice obok nr 34 Nr ewid. dz. 98</p> <p>5. Przynależność administracyjna</p> <p>województwo: pomorskie</p> <p>powiat: chojnicki</p> <p>gmina: Chojnice</p> <p>6. Formy ochrony</p>	

8. Historia, opis i wartości

Doręgowice (niem. Döringsdorf), wieś sołecka położona w południowo – zachodniej części gminy Chojnice, powstała w XVI w. W starych dokumentach pierwsze wzmianki o wsi pojawiają się w 1339 r., jako prywatna wieś szlachecka. Początkowo właścicielami wsi byli rycerze, od 1570 r. stała się własnością znanej i szanowanej na Pomorzu rodziny Deręgowskich. Chojnicki proboszcz sprowadził Zakon Jezuitów i oddał im wieś we władanie. Rodzina Deręgowskich, ufundowała w Doręgowicach kościół filialny, zburzony przez Krzyżaków w 1519 r. W jego miejscu odbudowano kościół drewniany, który został przeniesiony przez Jezuitów do Chojnic ok. 1640 r., zniszczony przez pożar. Pozostałością po dobrach kościelnych w Doręgowicach jest zachowana w centrum wsi kapliczka.

Dzwonnica w formie kaplicy, na planie prostokąta o cechach neogotyckich, 2 – kondygnacyjna, murowana z cegły, czworoboczna. Detal - gzyms międzykondygnacyjny zdobiony fryzem kostkowym. Dach dwuspadowy, kryty dachówką ceramiczną, zwieńczony w szczycie w formie sterczyny – ażurowym metalowym krzyżem. Otwory okienne i otwór wejściowy zamknięte łukiem ostrym, opracowanym w cegle. W górnej partii elewacji bocznej tynkowana wnęka zamknięta ostrołukowo – artykułowana w cegle, w niej krzyż, po bokach tynkowane blendy. W partii parteru w elewacji bocznej, większa tynkowana wnęka zwieńczona łukiem ostrym opracowanym w cegle. W otworach – prześwitach wtórne, drewniane żaluzje. We wnętrzu figura Matki Bożej.

Wartość: wysoka

9. Stan zachowania i postulaty dotyczące konserwacji

Stan zachowania: średni
Zabrudzenia cegły.

Zachować obiekt, jego bryłę i formę.
Przeprowadzić renowację elewacji ceglanych – czyszczenie.
Prowadzić prace zachowawcze, m.in. czyszczenie cegły.

10. Wykonanie karty (autor, data i podpis)

Pracownia Projektowo – Urbanistyczno –
Konserwatorska „ABAKUS” Chorzów,
grudzień 2024 r.
mgr inż. arch. Łukasz Niewiara
mgr Ewa Pilarska- Świerszcz

11. Zatwierdzenie karty (podpis Wojewódzkiego Konserwatora Zabytków)

*dotyczy zabytków niewpisanych do rejestru zabytków i niewłączonych do wojewódzkiej ewidencji zabytków

