

GEZ**KARTA ADRESOWA ZABYTKU****Karta nr**

1. Nazwa

BUDYNEK MIESZKALNY

2. Czas powstania

1903 r.

3. Miejscowość

CHARZYKOWY

7. Fotografia z opisem wskazującym orientację w stosunku do sąsiednich terenów lub stron świata albo mapa z zaznaczonym stanowiskiem archeologicznym

Widok od strony: pód. zach.



4. Adres

ul. Długa 46
Nr ewid. dz. 399/1

5. Przynależność administracyjna

województwo: pomorskie

powiat: chojnicki

gmina: Chojnice

6. Formy ochrony

8. Historia, opis i wartości

Wieś sołecka licząca 1924 mieszkańców (dane z XII 2019), wzmiankowana w 1350 r. w dokumentach krzyżackich jako Musekendorff, Muskendorff, 1382 – Meuschendorff, Moskindorff, 1565 – Kharzikowy, Charzikowy, 1570 – Karsziekaw. Od 1570 funkcjonowała nazwa Charzykowo, od 1660 – Charzykowy. Znaleźiska archeologiczne dowodzą, iż pierwsza osada mieściła się na południowo-zachodnim brzegu jeziora Charzykowskiego i istniała już we wczesnym średniowieczu. Od początku istnienia wieś znajdowała się w kumoterstwie człuchowskim. Do czasów krzyżackich Charzykowy należały do kasztelanii w Szczytnie, od 1530 r. wieś królewska w powiecie człuchowskim, parafii Chojniczki. W 1923 r. powstało znacznych rozmiarów letnisko – Klub Żeglarski, z nieistniejącym już domem klubowym i portem żeglarskim. Zasiągnął jako najstarszy w Polsce ośrodek sportów wodnych i tradycyjny punkt etapowy spływów kajakowych na szlaku Brdy. W XX w. wieś o wielowiekowej historii, tradycji żeglarskiej, łowieckiej i rybackiej stała się dynamicznie rozwijającą się miejscowością letniskową, przekształciła się całkowicie w miejscowość turystyczną. Charzykowy leży na południowo-wschodnim brzegu Jeziora Charzykowskiego, na obszarze Zaborskiego Parku Krajobrazowego, w otulinie Parku Narodowego „Bory Tucholskie” oraz Światowego Rezerwatu Biosfery „Bory Tucholskie”. Od 1997r. wieś jest siedzibą Dyrekcji Parku Narodowego „Bory Tucholskie”. Od 2000r. siedzibą Zaborskiego Parku Krajobrazowego. Miejscowość Charzykowy jest największą wsią Sołectwa Charzykowy, w skład którego wchodzi miejscowości: Charzykowy, Łukomie, Pomoc i Wolność.

Budynek mieszkalny, 2 – kondygnacyjny z podwyższonym ryzalitem w osi centralnej. Ryzalit z dachem dwuspadowym o małym kącie nachylenia. Dach budynku dwuspadowy - półpłaski, kryty eternitem. Budynek posadowiony na wysokim kamiennym cokole. Otwór drzwiowy i otwory okienne artykułowane łukiem odcinkowym, zwieńczone fryzem ząbkowym opracowanym w cegle. Okna w kształcie pionowego prostokąta, większe w ryzalicie i części parterowej, mniejsze na poziomie piętra. Drzwi w elewacji frontowej zamknięte półkoliście, wtórne z naświetlem.

Detal – gzyms międzykondygnacyjny flankowany fryzem ząbkowym, gzymsy odcinkowe, podokienne, oraz detal architektoniczny w formie zdobionych łuków odcinkowych nad oknami w parterze.

Wartość: wysoka

9. Stan zachowania i postulaty dotyczące konserwacji

Stan zachowania: dobry

Zachować budynek, jego bryłę i formę.

Wymienić pokrycie dachowe, zastosować ewentualnie płyty bitumiczne.

Przy kolejnym remoncie elewację poddać konserwacji z zachowaniem detalu.

10. Wykonanie karty (autor, data i podpis)

Pracownia Projektowo – Urbanistyczno –
Konservatorska „ABAKUS” Chorzów,
grudzień 2024 r.
mgr inż. arch. Łukasz Niewiara
mgr Ewa Pilarska- Świerszcz

11. Zatwierdzenie karty (podpis Wojewódzkiego Konservatora Zabytków)

*dotyczy zabytków niewpisanych do rejestru zabytków i
niewłączonych do wojewódzkiej ewidencji zabytków

GEZ	KARTA ADRESOWA ZABYTKU		Karta nr
<p>1. Nazwa</p> <p style="text-align: center;">BUDYNEK MIESZKALNY</p>	<p>2. Czas powstania</p> <p style="text-align: center;">lata 1920 - 1930</p>	<p>3. Miejscowość</p> <p style="text-align: center;">CHARZYKOWY</p>	
<p>7. Fotografia z opisem wskazującym orientację w stosunku do sąsiednich terenów lub stron świata albo mapa z zaznaczonym stanowiskiem archeologicznym</p> <p>Widok od strony: pld. zach.</p> 			<p>4. Adres</p> <p style="text-align: center;">ul. Długa 51 Nr ewid. dz. 504/2</p> <p>5. Przynależność administracyjna</p> <p>województwo: pomorskie</p> <p>powiat: chojnicki</p> <p>gmina: Chojnice</p> <p>6. Formy ochrony</p>

8. Historia, opis i wartości

Wieś sołecka licząca 1924 mieszkańców (dane z XII 2019), wzmiankowana w 1350 r. w dokumentach krzyżackich jako Musekendorff, Muskendorff, 1382 – Meuschendorff, Moskindorff, 1565 – Kharzikowy, Charzikowy, 1570 – Karsziekaw. Od 1570 funkcjonowała nazwa Charzykowo, od 1660 – Charzykowy. Znaleźiska archeologiczne dowodzą, iż pierwsza osada mieściła się na południowo-zachodnim brzegu jeziora Charzykowskiego i istniała już we wczesnym średniowieczu. Od początku istnienia wieś znajdowała się w kumoterstwie człuchowskim. Do czasów krzyżackich Charzykowy należały do kasztelanii w Szczytnie, od 1530 r. wieś królewska w powiecie człuchowskim, parafii Chojniczki. W 1923 r. powstało znacznych rozmiarów letnisko – Klub Żeglarski, z nieistniejącym już domem klubowym i portem żeglarskim. Zasiągnął jako najstarszy w Polsce ośrodek sportów wodnych i tradycyjny punkt etapowy spływów kajakowych na szlaku Brdy. W XX w. wieś o wielowiekowej historii, tradycji żeglarskiej, łowieckiej i rybackiej stała się dynamicznie rozwijającą się miejscowością letniskową, przekształciła się całkowicie w miejscowość turystyczną. Charzykowy leży na południowo-wschodnim brzegu Jeziora Charzykowskiego, na obszarze Zaborskiego Parku Krajobrazowego, w otulinie Parku Narodowego „Bory Tucholskie” oraz Światowego Rezerwatu Biosfery „Bory Tucholskie”. Od 1997r. wieś jest siedzibą Dyrekcji Parku Narodowego „Bory Tucholskie”. Od 2000r. siedzibą Zaborskiego Parku Krajobrazowego. Miejscowość Charzykowy jest największą wsią Sołectwa Charzykowy, w skład którego wchodzi miejscowości: Charzykowy, Łukomie, Pomoc i Wolność.

Budynek mieszkalno – usługowy, 2 – kondygnacyjny w typie kamienicy. Dwuspadowy dach pulpitowy, kryty blachodachówką w kolorze czerwonym. W elewacji frontowej nad wejściem do części mieszkalnej budynku – nieznacznie wysunięte lico ściany w formie wykusza. Otwory okienne w kondygnacji piętra zwieńczone łukiem odcinkowym. W części parteru wejście do sklepu i do mieszkań, witryny sklepowe. Stolarka okienna i drzwiowa wtórna – z PCV. Budynek po remoncie, ocieplony. Pierwotny szczyt nad wykuszem w formie attyki został obmurowany. Brak zachowanego detalu.

Wartość: średnia

9. Stan zachowania i postulaty dotyczące konserwacji

Stan zachowania: średni
Wtórna stolarka okienna i drzwiowa. Budynek po remoncie, przebudowany.

Zachować budynek, jego bryłę i formę.

10. Wykonanie karty (autor, data i podpis)

Pracownia Projektowo – Urbanistyczno –
Konserwatorska „ABAKUS” Chorzów,
grudzień 2024 r.
mgr inż. arch. Łukasz Niewiara
mgr Ewa Pilarska- Świerszcz

11. Zatwierdzenie karty (podpis Wojewódzkiego Konservatora Zabytków)

*dotyczy zabytków niewpisanych do rejestru zabytków i
niezwiązanych do wojewódzkiej ewidencji zabytków

GEZ**KARTA ADRESOWA ZABYTKU****Karta nr**

1. Nazwa

BUDYNEK MIESZKALNY

2. Czas powstania

koniec XIX w., koniec XX w.

3. Miejscowość

CHARZYKOWY

7. Fotografia z opisem wskazującym orientację w stosunku do sąsiednich terenów lub stron świata albo mapa z zaznaczonym stanowiskiem archeologicznym

Widok od strony: pód. zach.



4. Adres

ul. Długa 68
Nr ewid. dz. 1159

5. Przynależność administracyjna

województwo: pomorskie

powiat: chojnicki

gmina: Chojnice

6. Formy ochrony

8. Historia, opis i wartości

Wieś sołecka licząca 1924 mieszkańców (dane z XII 2019), wzmiankowana w 1350 r. w dokumentach krzyżackich jako Musekendorff, Muskendorff, 1382 – Meuschendorff, Moskindorff, 1565 – Kharzikowy, Charzikowy, 1570 – Karsziekaw. Od 1570 funkcjonowała nazwa Charzykowo, od 1660 – Charzykowy. Znaleźiska archeologiczne dowodzą, iż pierwsza osada mieściła się na południowo-zachodnim brzegu jeziora Charzykowskiego i istniała już we wczesnym średniowieczu. Od początku istnienia wieś znajdowała się w kumoterstwie człuchowskim. Do czasów krzyżackich Charzykowy należały do kasztelanii w Szczytnie, od 1530 r. wieś królewska w powiecie człuchowskim, parafii Chojniczki. W 1923 r. powstało znacznych rozmiarów letnisko – Klub Żeglarski, z nieistniejącym już domem klubowym i portem żeglarskim. Zasiągnął jako najstarszy w Polsce ośrodek sportów wodnych i tradycyjny punkt etapowy spływów kajakowych na szlaku Brdy. W XX w. wieś o wielowiekowej historii, tradycji żeglarskiej, łowieckiej i rybackiej stała się dynamicznie rozwijającą się miejscowością letniskową, przekształciła się całkowicie w miejscowość turystyczną. Charzykowy leży na południowo-wschodnim brzegu Jeziora Charzykowskiego, na obszarze Zaborskiego Parku Krajobrazowego, w otulinie Parku Narodowego „Bory Tucholskie” oraz Światowego Rezerwatu Biosfery „Bory Tucholskie”. Od 1997r. wieś jest siedzibą Dyrekcji Parku Narodowego „Bory Tucholskie”. Od 2000r. siedzibą Zaborskiego Parku Krajobrazowego. Miejscowość Charzykowy jest największą wsią Sołectwa Charzykowy, w skład którego wchodzi miejscowości: Charzykowy, Łukomie, Pomoc i Wolność.

Budynek mieszkalny, parterowy, drewniano – murowany z wysokim użytkowym (mieszkalnym) poddaszem, opracowany w cegle, obecnie po remoncie, elewacje parteru otynkowane, ocieplone, częściowo oszalowane w układzie poziomym. Elewacje szczytowe oszalowane w górnej partii w układzie pionowym zakończone detalem ząbkowym. Budynek kryty dachem dwuspadowym, pokryty strzechą. W połaci dachu wtórna drewniana facjata. Budynek posadowiony na kamiennym cokole, przekształconym w odniesieniu do pierwotnego, który był ceglano – kamienny. Stolarka okienna (wtórna w całym budynku) rozmieszczeniem i stylem nawiązuje do pierwotnej.

Wartość: wysoka

9. Stan zachowania i postulaty dotyczące konserwacji

Stan zachowania: bardzo dobry
Budynek w dobrym stanie technicznym.
Budynek po bieżących remontach.
Ocieplone elewacje.

Zachować budynek, jego bryłę i formę.
Prowadzić prace zachowawcze.

10. Wykonanie karty (autor, data i podpis)

Pracownia Projektowo – Urbanistyczno –
Konservatorska „ABAKUS” Chorzów,
grudzień 2024 r.
mgr inż. arch. Łukasz Niewiara
mgr Ewa Pilarska- Świerszcz

11. Zatwierdzenie karty (podpis Wojewódzkiego Konservatora Zabytków)

*dotyczy zabytków niewpisanych do rejestru zabytków i
niewłączonych do wojewódzkiej ewidencji zabytków

GEZ	KARTA ADRESOWA ZABYTKU		Karta nr
<p>1. Nazwa</p> <p style="text-align: center;">BUDYNEK MIESZKALNY</p>	<p>2. Czas powstania</p> <p style="text-align: center;">około 1910 r.</p>	<p>3. Miejscowość</p> <p style="text-align: center;">CHARZYKOWY</p>	
<p>7. Fotografia z opisem wskazującym orientację w stosunku do sąsiednich terenów lub stron świata albo mapa z zaznaczonym stanowiskiem archeologicznym</p> <p>Widok od strony: płn. wsch.</p> 			<p>4. Adres</p> <p style="text-align: center;">ul. Długa 71 Nr ewid. dz. 505/2</p> <p>5. Przynależność administracyjna</p> <p>województwo: pomorskie</p> <p>powiat: chojnicki</p> <p>gmina: Chojnice</p> <p>6. Formy ochrony</p>

8. Historia, opis i wartości

Wieś sołecka licząca 1924 mieszkańców (dane z XII 2019), wzmiankowana w 1350 r. w dokumentach krzyżackich jako Musekendorff, Muskendorff, 1382 – Meuschendorff, Moskindorff, 1565 – Kharzikowy, Charzikowy, 1570 – Karsziekaw. Od 1570 funkcjonowała nazwa Charzykowo, od 1660 – Charzykowy. Znaleźiska archeologiczne dowodzą, iż pierwsza osada mieściła się na południowo-zachodnim brzegu jeziora Charzykowskiego i istniała już we wczesnym średniowieczu. Od początku istnienia wieś znajdowała się w kumoterstwie człuchowskim. Do czasów krzyżackich Charzykowy należały do kasztelanii w Szczytnie, od 1530 r. wieś królewska w powiecie człuchowskim, parafii Chojniczki. W 1923 r. powstało znacznych rozmiarów lotnisko – Klub Żeglarski, z nieistniejącym już domem klubowym i portem żeglarskim. Zasiągnął jako najstarszy w Polsce ośrodek sportów wodnych i tradycyjny punkt etapowy spływów kajakowych na szlaku Brdy. W XX w. wieś o wielowiekowej historii, tradycji żeglarskiej, łowieckiej i rybackiej stała się dynamicznie rozwijającą się miejscowością lotniskową, przekształciła się całkowicie w miejscowość turystyczną. Charzykowy leży na południowo-wschodnim brzegu Jeziora Charzykowskiego, na obszarze Zaborskiego Parku Krajobrazowego, w otulinie Parku Narodowego „Bory Tucholskie” oraz Światowego Rezerwatu Biosfery „Bory Tucholskie”. Od 1997r. wieś jest siedzibą Dyrekcji Parku Narodowego „Bory Tucholskie”. Od 2000r. siedzibą Zaborskiego Parku Krajobrazowego. Miejscowość Charzykowy jest największą wsią Sołectwa Charzykowy, w skład którego wchodzi miejscowości: Charzykowy, Łukomie, Pomoc i Wolność.

Budynek mieszkalny (dawniej pełnił funkcję szkoły), parterowy z wysokim użytkowym poddaszem, opracowany w cegle, posadowiony na kamiennym cokole. Budynek nakryty stromym dachem dwuspadowym, kryty blachodachówką. Po obu stronach połaci dachowych facjaty, wyglądem nawiązujące do historycznych. Zachowany ozdobny układ cegieł nad otworami okiennymi i drzwiowymi, parapety ceglane. Zachowany układ otworów okiennych, okna i drzwi wtórne. Od strony podwórza zamurowany jeden otwór okienny. Murowana balustrada przy wejściu do budynku.

Wartość: średnia

9. Stan zachowania i postulaty dotyczące konserwacji

Stan zachowania: dobry
Budynek w dobrym stanie technicznym, po remoncie.
Przywrócić pierwotne podziały okienne. Prowadzić prace zachowawcze.
Usunąć urządzenie teletechniczne z elewacji frontowej. Budynek po bieżących remontach.


Zachować budynek, jego bryłę i formę.

10. Wykonanie karty (autor, data i podpis)

Pracownia Projektowo – Urbanistyczno –
Konserwatorska „ABAKUS” Chorzów,
grudzień 2024 r.
mgr inż. arch. Łukasz Niewiara
mgr Ewa Pilarska- Świerszcz

11. Zatwierdzenie karty (podpis Wojewódzkiego Konserwatora Zabytków)

*dotyczy zabytków niewpisanych do rejestru zabytków i niewłączonych do wojewódzkiej ewidencji zabytków

GEZ	KARTA ADRESOWA ZABYTKU		Karta nr
<p>1. Nazwa</p> <p style="text-align: center;">BUDYNEK GOSPODARCZY</p>	<p>2. Czas powstania</p> <p style="text-align: center;">około 1910 r.</p>	<p>3. Miejscowość</p> <p style="text-align: center;">CHARZYKOWY</p>	
<p>7. Fotografia z opisem wskazującym orientację w stosunku do sąsiednich terenów lub stron świata albo mapa z zaznaczonym stanowiskiem archeologicznym</p> <p>Widok od strony: pld. wsch.</p> 			<p>4. Adres</p> <p style="text-align: center;">ul. Długa 71 Nr ewid. dz. 505/2</p> <p>5. Przynależność administracyjna</p> <p>województwo: pomorskie</p> <p>powiat: chojnicki</p> <p>gmina: Chojnice</p> <p>6. Formy ochrony</p>

<p>8. Historia, opis i wartości</p> <p>Wieś sołecka licząca 1924 mieszkańców (dane z XII 2019), wzmiankowana w 1350 r. w dokumentach krzyżackich jako Musekendorff, Muskendorff, 1382 – Meuschendorff, Moskindorff, 1565 – Kharzikowy, Charzikowy, 1570 – Karsziekaw. Od 1570 funkcjonowała nazwa Charzykowo, od 1660 – Charzykowy. Znaleźiska archeologiczne dowodzą, iż pierwsza osada mieściła się na południowo-zachodnim brzegu jeziora Charzykowskiego i istniała już we wczesnym średniowieczu. Od początku istnienia wieś znajdowała się w kumoterstwie człuchowskim. Do czasów krzyżackich Charzykowy należały do kasztelanii w Szczytnie, od 1530 r. wieś królewska w powiecie człuchowskim, parafii Chojniczki. W 1923 r. powstało znacznych rozmiarów letnisko – Klub Żeglarski, z nieistniejącym już domem klubowym i portem żeglarskim. Zasiągnął jako najstarszy w Polsce ośrodek sportów wodnych i tradycyjny punkt etapowy spływów kajakowych na szlaku Brdy. W XX w. wieś o wielowiekowej historii, tradycji żeglarskiej, łowieckiej i rybackiej stała się dynamicznie rozwijającą się miejscowością letniskową, przekształciła się całkowicie w miejscowość turystyczną. Charzykowy leży na południowo-wschodnim brzegu Jeziora Charzykowskiego, na obszarze Zaborskiego Parku Krajobrazowego, w otulinie Parku Narodowego „Bory Tucholskie” oraz Światowego Rezerwatu Biosfery „Bory Tucholskie”. Od 1997r. wieś jest siedzibą Dyrekcji Parku Narodowego „Bory Tucholskie”. Od 2000r. siedzibą Zaborskiego Parku Krajobrazowego. Miejscowość Charzykowy jest największą wsią Sołectwa Charzykowy, w skład którego wchodzi miejscowości: Charzykowy, Łukomie, Pomoc i Wolność.</p> <p>Budynek gospodarczy w zespole szkoły, parterowy z wysokim poddaszem, opracowany w cegle, elewacja szczytowa od strony budynku mieszkalnego – otynkowana. Kryty dwuspadowym dachem o znacznym kącie nachylenia połaci, kryty eternitem. Wejście do budynku i okna – w otynkowanej elewacji szczytowej. Drzwi drewniane. Budynek pozbawiony detalu.</p> <p>Wartość: średnia</p>	<p>9. Stan zachowania i postulaty dotyczące konserwacji</p> <p>Stan zachowania: średni</p> <p>Zachować budynek, jego bryłę detal i formę. Elewację otynkowaną poddać oczyszczeniu i malowaniu. Wymienić pokrycie dachowe, proponuje się płyty bitumiczne. Sugeruje się renowację elewacji ceglanych w tym wzmocnienie cegły. Zabezpieczyć fundamenty przed zawilgoceniem.</p>
	<p>10. Wykonanie karty (autor, data i podpis)</p> <p>Pracownia Projektowo – Urbanistyczno – Konserwatorska „ABAKUS” Chorzów, grudzień 2024 r. mgr inż. arch. Łukasz Niewiara mgr Ewa Pilarska- Świerszcz</p> <p>11. Zatwierdzenie karty (podpis Wojewódzkiego Konserwatora Zabytków)</p> <p>*dotyczy zabytków niewpisanych do rejestru zabytków i niewłączonych do wojewódzkiej ewidencji zabytków</p>

GEZ	KARTA ADRESOWA ZABYTKU		Karta nr
<p>1. Nazwa</p> <p style="text-align: center;">BUDYNEK GOSPODARCZY</p>	<p>2. Czas powstania</p> <p style="text-align: center;">lata 1900 - 1910</p>	<p>3. Miejscowość</p> <p style="text-align: center;">CHARZYKOWY</p>	
<p>7. Fotografia z opisem wskazującym orientację w stosunku do sąsiednich terenów lub stron świata albo mapa z zaznaczonym stanowiskiem archeologicznym</p> <p>Widok od strony: płn. zach.</p> <div data-bbox="362 611 1344 1295" data-label="Image"> </div>			<p>4. Adres</p> <p style="text-align: center;">ul. Długa 68 Nr ewid. dz. 1159</p> <p>5. Przynależność administracyjna</p> <p>województwo: pomorskie</p> <p>powiat: chojnicki</p> <p>gmina: Chojnice</p> <p>6. Formy ochrony</p>

8. Historia, opis i wartości

Wieś sołecka licząca 1924 mieszkańców (dane z XII 2019), wzmiankowana w 1350 r. w dokumentach krzyżackich jako Musekendorff, Muskendorff, 1382 – Meuschendorff, Moskindorff, 1565 – Kharzikowy, Charzikowy, 1570 – Karsziekaw. Od 1570 funkcjonowała nazwa Charzykowo, od 1660 – Charzykowy. Znaleźiska archeologiczne dowodzą, iż pierwsza osada mieściła się na południowo-zachodnim brzegu jeziora Charzykowskiego i istniała już we wczesnym średniowieczu. Od początku istnienia wieś znajdowała się w kumoterstwie człuchowskim. Do czasów krzyżackich Charzykowy należały do kasztelanii w Szczytnie, od 1530 r. wieś królewska w powiecie człuchowskim, parafii Chojniczki. W 1923 r. powstało znacznych rozmiarów letnisko – Klub Żeglarski, z nieistniejącym już domem klubowym i portem żeglarskim. Zasiągnął jako najstarszy w Polsce ośrodek sportów wodnych i tradycyjny punkt etapowy spływów kajakowych na szlaku Brdy. W XX w. wieś o wielowiekowej historii, tradycji żeglarskiej, łowieckiej i rybackiej stała się dynamicznie rozwijającą się miejscowością letniskową, przekształciła się całkowicie w miejscowość turystyczną. Charzykowy leży na południowo-wschodnim brzegu Jeziora Charzykowskiego, na obszarze Zaborskiego Parku Krajobrazowego, w otulinie Parku Narodowego „Bory Tucholskie” oraz Światowego Rezerwatu Biosfery „Bory Tucholskie”. Od 1997r. wieś jest siedzibą Dyrekcji Parku Narodowego „Bory Tucholskie”. Od 2000r. siedzibą Zaborskiego Parku Krajobrazowego. Miejscowość Charzykowy jest największą wsią Sołectwa Charzykowy, w skład którego wchodzi miejscowości: Charzykowy, Łukomie, Pomoc i Wolność.

Budynek gospodarczy, 2 – kondygnacyjny, opracowany w cegle. Kryty dachem dwuspadowym o niewielkim kącie nachylenia połaci, kryty papą. Wyniesione szczyty ponad kalenicę dachu. Do ściany szczytowej przylega parterowa, wtórna, tynkowana przybudówka. Detal – gzyms międzykondygnacyjny, łuki odcinkowe otworów okiennych i drzwiowych. Okna zachowane, w części piętra szczelinowe, w kształcie pionowego prostokąta. Drzwi częściowo zamurowane.

Wartość: średnia

9. Stan zachowania i postulaty dotyczące konserwacji

Stan zachowania: zły
Wymienić pokrycie dachowe na nową papę.
Ujednolicić i wymienić stolarkę okienną i drzwiową.

Zachować budynek, jego bryłę detal i formę.
Elewację poddać remontowi z zachowaniem detalu.

10. Wykonanie karty (autor, data i podpis)

Pracownia Projektowo – Urbanistyczno –
Konserwatorska „ABAKUS” Chorzów,
grudzień 2024 r.
mgr inż. arch. Łukasz Niewiara
mgr Ewa Pilarska- Świerszcz

11. Zatwierdzenie karty (podpis Wojewódzkiego Konserwatora Zabytków)

*dotyczy zabytków niewpisanych do rejestru zabytków i
niewłączonych do wojewódzkiej ewidencji zabytków

GEZ	KARTA ADRESOWA ZABYTKU		Karta nr
<p>1. Nazwa</p> <p style="text-align: center;">BUDYNEK MIESZKALNY</p>	<p>2. Czas powstania</p> <p style="text-align: center;">koniec XIX w.</p>	<p>3. Miejscowość</p> <p style="text-align: center;">CHARZYKOWY</p>	
<p>7. Fotografia z opisem wskazującym orientację w stosunku do sąsiednich terenów lub stron świata albo mapa z zaznaczonym stanowiskiem archeologicznym</p> <p>Widok od strony: płn. zach.</p> 			<p>4. Adres</p> <p style="text-align: center;">ul. Długa 72 Nr ewid. dz. 451/76</p> <p>5. Przynależność administracyjna</p> <p>województwo: pomorskie</p> <p>powiat: chojnicki</p> <p>gmina: Chojnice</p> <p>6. Formy ochrony</p>

8. Historia, opis i wartości

Wieś sołecka licząca 1924 mieszkańców (dane z XII 2019), wzmiankowana w 1350 r. w dokumentach krzyżackich jako Musekendorff, Muskendorff, 1382 – Meuschendorff, Moskindorff, 1565 – Kharzikowy, Charzikowy, 1570 – Karsziekaw. Od 1570 funkcjonowała nazwa Charzykowo, od 1660 – Charzykowy. Znaleźiska archeologiczne dowodzą, iż pierwsza osada mieściła się na południowo-zachodnim brzegu jeziora Charzykowskiego i istniała już we wczesnym średniowieczu. Od początku istnienia wieś znajdowała się w kumoterstwie człuchowskim. Do czasów krzyżackich Charzykowy należały do kasztelanii w Szczytnie, od 1530 r. wieś królewska w powiecie człuchowskim, parafii Chojniczki. W 1923 r. powstało znacznych rozmiarów letnisko – Klub Żeglarski, z nieistniejącym już domem klubowym i portem żeglarskim. Zasiągnął jako najstarszy w Polsce ośrodek sportów wodnych i tradycyjny punkt etapowy spływów kajakowych na szlaku Brdy. W XX w. wieś o wielowiekowej historii, tradycji żeglarskiej, łowieckiej i rybackiej stała się dynamicznie rozwijającą się miejscowością letniskową, przekształciła się całkowicie w miejscowość turystyczną. Charzykowy leży na południowo-wschodnim brzegu Jeziora Charzykowskiego, na obszarze Zaborskiego Parku Krajobrazowego, w otulinie Parku Narodowego „Bory Tucholskie” oraz Światowego Rezerwatu Biosfery „Bory Tucholskie”. Od 1997r. wieś jest siedzibą Dyrekcji Parku Narodowego „Bory Tucholskie”. Od 2000r. siedzibą Zaborskiego Parku Krajobrazowego. Miejscowość Charzykowy jest największą wsią Sołectwa Charzykowy, w skład którego wchodzi miejscowości: Charzykowy, Łukomie, Pomoc i Wolność.

Budynek mieszkalny, parterowy z wysokim, użytkowym poddaszem, posadowiony na niskim, kamiennym cokole. Pierwotna bryła oraz układ otworów okiennych i otworu drzwiowego. Dach dwuspadowy o stromym nachyleniu połaci, kryty dachówką ceramiczną. Szczyty w partii poddasza deskowane pionowo. Od strony podwórza wtórnie tynkowana przybudówka stanowiąca wejście do budynku. Nad nią w dachu okno połaciowe. Elewacje parteru otynkowane i ocieplone.

Wartość: wysoka

9. Stan zachowania i postulaty dotyczące konserwacji

Stan zachowania: dobry


Zachować budynek, jego bryłę i formę.

10. Wykonanie karty (autor, data i podpis)

Pracownia Projektowo – Urbanistyczno –
Konserwatorska „ABAKUS” Chorzów,
grudzień 2024 r.
mgr inż. arch. Łukasz Niewiara
mgr Ewa Pilarska- Świerszcz

11. Zatwierdzenie karty (podpis Wojewódzkiego Konserwatora Zabytków)

*dotyczy zabytków niewpisanych do rejestru zabytków i niewłączonych do wojewódzkiej ewidencji zabytków

GEZ	KARTA ADRESOWA ZABYTKU		Karta nr
<p>1. Nazwa</p> <p style="text-align: center;">BUDYNEK GOSPODARCZY</p>	<p>2. Czas powstania</p> <p style="text-align: center;">koniec. XIX w., koniec XX w.</p>	<p>3. Miejscowość</p> <p style="text-align: center;">CHARZYKOWY</p>	
<p>7. Fotografia z opisem wskazującym orientację w stosunku do sąsiednich terenów lub stron świata albo mapa z zaznaczonym stanowiskiem archeologicznym</p> <p>Widok od strony: pód. zach.</p> 			<p>4. Adres</p> <p style="text-align: center;">ul. Długa 72 Nr ewid. dz. 451/76</p> <p>5. Przynależność administracyjna</p> <p>województwo: pomorskie</p> <p>powiat: chojnicki</p> <p>gmina: Chojnice</p> <p>6. Formy ochrony</p>

8. Historia, opis i wartości

Wieś sołecka licząca 1924 mieszkańców (dane z XII 2019), wzmiankowana w 1350 r. w dokumentach krzyżackich jako Musekendorff, Muskendorff, 1382 – Meuschendorff, Moskindorff, 1565 – Kharzikowy, Charzikowy, 1570 – Karsziekaw. Od 1570 funkcjonowała nazwa Charzykowo, od 1660 – Charzykowy. Znaleźiska archeologiczne dowodzą, iż pierwsza osada mieściła się na południowo-zachodnim brzegu jeziora Charzykowskiego i istniała już we wczesnym średniowieczu. Od początku istnienia wieś znajdowała się w kumoterstwie człuchowskim. Do czasów krzyżackich Charzykowy należały do kasztelanii w Szczytnie, od 1530 r. wieś królewska w powiecie człuchowskim, parafii Chojniczki. W 1923 r. powstało znacznych rozmiarów letnisko – Klub Żeglarski, z nieistniejącym już domem klubowym i portem żeglarskim. Zasiągnął jako najstarszy w Polsce ośrodek sportów wodnych i tradycyjny punkt etapowy spływów kajakowych na szlaku Brdy. W XX w. wieś o wielowiekowej historii, tradycji żeglarskiej, łowieckiej i rybackiej stała się dynamicznie rozwijającą się miejscowością letniskową, przekształciła się całkowicie w miejscowość turystyczną. Charzykowy leży na południowo-wschodnim brzegu Jeziora Charzykowskiego, na obszarze Zaborskiego Parku Krajobrazowego, w otulinie Parku Narodowego „Bory Tucholskie” oraz Światowego Rezerwatu Biosfery „Bory Tucholskie”. Od 1997r. wieś jest siedzibą Dyrekcji Parku Narodowego „Bory Tucholskie”. Od 2000r. siedzibą Zaborskiego Parku Krajobrazowego. Miejscowość Charzykowy jest największą wsią Sołectwa Charzykowy, w skład którego wchodzi miejscowości: Charzykowy, Łukomie, Pomoc i Wolność.

Pierwotny budynek gospodarczy, obecnie mieszkalny, na planie wydłużonego prostokąta, parterowy z wysokim, użytkowym poddaszem, parter tynkowany. Posadowiony na pierwotnych fundamentach. Pierwotna bryła i układ otworów okiennych. Dach dwuspadowy o stromym nachyleniu połaci, kryty dachówką ceramiczną. W dachu okna połaciowe. Szczyty i elewacje w partii poddasza szalowane deskami pionowymi. Stolarka i otwory drzwiowe – wtórne.

Wartość: wysoka

9. Stan zachowania i postulaty dotyczące konserwacji

Stan zachowania: dobry
Budynek po kapitalnym remoncie w 2009 r. W dobrym stanie technicznym.
Budynek po bieżących remontach.

Zachować budynek, jego bryłę i formę.

10. Wykonanie karty (autor, data i podpis)

Pracownia Projektowo – Urbanistyczno –
Konserwatorska „ABAKUS” Chorzów,
grudzień 2024 r.
mgr inż. arch. Łukasz Niewiara
mgr Ewa Pilarska- Świerszcz

11. Zatwierdzenie karty (podpis Wojewódzkiego Konserwatora Zabytków)

*dotyczy zabytków niewpisanych do rejestru zabytków i niewłączonych do wojewódzkiej ewidencji zabytków

GEZ**KARTA ADRESOWA ZABYTKU****Karta nr**

1. Nazwa

BUDYNEK MIESZKALNY

2. Czas powstania

koniec XIX w.

3. Miejscowość

CHARZYKOWY

7. Fotografia z opisem wskazującym orientację w stosunku do sąsiednich terenów lub stron świata albo mapa z zaznaczonym stanowiskiem archeologicznym

Widok od strony: pód. zach.



4. Adres

ul. Długa 102
Nr ewid. dz. 444/3

5. Przynależność administracyjna

województwo: pomorskie

powiat: chojnicki

gmina: Chojnice

6. Formy ochrony

8. Historia, opis i wartości

Wieś sołecka licząca 1924 mieszkańców (dane z XII 2019), wzmiankowana w 1350 r. w dokumentach krzyżackich jako Musekendorff, Muskendorff, 1382 – Meuschendorff, Moskindorff, 1565 – Kharzikowy, Charzikowy, 1570 – Karsziekaw. Od 1570 funkcjonowała nazwa Charzykowo, od 1660 – Charzykowy. Znaleźiska archeologiczne dowodzą, iż pierwsza osada mieściła się na południowo-zachodnim brzegu jeziora Charzykowskiego i istniała już we wczesnym średniowieczu. Od początku istnienia wieś znajdowała się w kumoterstwie człuchowskim. Do czasów krzyżackich Charzykowy należały do kasztelanii w Szczytnie, od 1530 r. wieś królewska w powiecie człuchowskim, parafii Chojniczki. W 1923 r. powstało znacznych rozmiarów letnisko – Klub Żeglarski, z nieistniejącym już domem klubowym i portem żeglarskim. Zasiągnął jako najstarszy w Polsce ośrodek sportów wodnych i tradycyjny punkt etapowy spływów kajakowych na szlaku Brdy. W XX w. wieś o wielowiekowej historii, tradycji żeglarskiej, łowieckiej i rybackiej stała się dynamicznie rozwijającą się miejscowością letniskową, przekształciła się całkowicie w miejscowość turystyczną. Charzykowy leży na południowo-wschodnim brzegu Jeziora Charzykowskiego, na obszarze Zaborskiego Parku Krajobrazowego, w otulinie Parku Narodowego „Bory Tucholskie” oraz Światowego Rezerwatu Biosfery „Bory Tucholskie”. Od 1997r. wieś jest siedzibą Dyrekcji Parku Narodowego „Bory Tucholskie”. Od 2000r. siedzibą Zaborskiego Parku Krajobrazowego. Miejscowość Charzykowy jest największą wsią Sołectwa Charzykowy, w skład którego wchodzi miejscowości: Charzykowy, Łukomie, Pomoc i Wolność.

Budynek mieszkalny, z nieużytkowanym poddaszem, część południowa wykonana w drewnie (ściany szalowane pionowo), część północna w parterze opracowana w cegle. Budynek posadowiony na ceglany cokole. Pokryty dachem dwuspadowym o niewielkim kącie nachylenia, kryty papą. Elewacje poddasza budynku opracowane w drewnie, szalowane pionowo, analogicznie cała ściana szczytowa od strony południowej, w której umiejscowione jest 1 okno w parterze. Okna na elewacji frontowej: w części ceglanej - wtórne, w części drewnianej - zachowana pierwotna stolarka okienna. Stolarka drzwiowa wtórna. Otwór drzwiowy w obramieniu opaskowym, nad nim daszek. Gzyms międzykondygnacyjny w elewacji murowanej opracowany w cegle, w partii drewnianej wykonany w drewnie.

Wartość: średnia

9. Stan zachowania i postulaty dotyczące konserwacji

Stan zachowania: średni
Wtórna stolarka okienna w elewacji opracowanej w cegle. Uszkodzone elementy drewniane (pęknięcia desek, zamakanie).

Zachować budynek, jego bryłę i formę. Elewacje opracowane w drewnie poddać renowacji. W części ceglanej wykonać czyszczenie oraz przywrócić pierwotny podział stolarki okiennej.

10. Wykonanie karty (autor, data i podpis)

Pracownia Projektowo – Urbanistyczno –
Konserwatorska „ABAKUS” Chorzów,
grudzień 2024 r.
mgr inż. arch. Łukasz Niewiara
mgr Ewa Pilarska- Świerszcz

11. Zatwierdzenie karty (podpis Wojewódzkiego Konserwatora Zabytków)

*dotyczy zabytków niewpisanych do rejestru zabytków i niewłączonych do wojewódzkiej ewidencji zabytków

GEZ

KARTA ADRESOWA ZABYTKU

Karta nr

1. Nazwa

CMENTARZ RZYMSKOKATOLICKI

2. Czas powstania

połowa XIX w.

3. Miejscowość

CHARZYKOWY

7. Fotografia z opisem wskazującym orientację w stosunku do sąsiednich terenów lub stron świata albo mapa z zaznaczonym stanowiskiem archeologicznym



4. Adres

ul. Długa / Turystyczna
Nr ewid. dz. 395 i 396/5

5. Przynależność administracyjna

województwo: pomorskie

powiat: chojnicki

gmina: Chojnice

6. Formy ochrony

8. Historia, opis i wartości

Wieś sołecka licząca 1924 mieszkańców (dane z XII 2019), wzmiankowana w 1350 r. w dokumentach krzyżackich jako Musekendorff, Muskendorff, 1382 – Meuschendorff, Moskindorff, 1565 – Kharzikowy, Charzikowy, 1570 – Karsziekaw. Od 1570 funkcjonowała nazwa Charzykowo, od 1660 – Charzykowy. Znaleźiska archeologiczne dowodzą, iż pierwsza osada mieściła się na południowo-zachodnim brzegu jeziora Charzykowskiego i istniała już we wczesnym średniowieczu. Od początku istnienia wieś znajdowała się w kumoterstwie człuchowskim. Do czasów krzyżackich Charzykowy należały do kasztelanii w Szczytnie, od 1530 r. wieś królewska w powiecie człuchowskim, parafii Chojniczki. W 1923 r. powstało znacznych rozmiarów letnisko – Klub Żeglarski, z nieistniejącym już domem klubowym i portem żeglarskim. Zasiągnął jako najstarszy w Polsce ośrodek sportów wodnych i tradycyjny punkt etapowy spływów kajakowych na szlaku Brdy. W XX w. wieś o wielowiekowej historii, tradycji żeglarskiej, łowieckiej i rybackiej stała się dynamicznie rozwijającą się miejscowością letniskową, przekształciła się całkowicie w miejscowość turystyczną. Charzykowy leży na południowo-wschodnim brzegu Jeziora Charzykowskiego, na obszarze Zaborskiego Parku Krajobrazowego, w otulinie Parku Narodowego „Bory Tucholskie” oraz Światowego Rezerwatu Biosfery „Bory Tucholskie”. Od 1997r. wieś jest siedzibą Dyrekcji Parku Narodowego „Bory Tucholskie”. Od 2000r. siedzibą Zaborskiego Parku Krajobrazowego. Miejscowość Charzykowy jest największą wsią Sołectwa Charzykowy, w skład którego wchodzi miejscowości: Charzykowy, Łukomie, Pomoc i Wolność.

Teren cmentarza, otoczony ogrodzeniem z siatki, w części murowanymi słupami z drewnianymi przęsłami. Nieliczne nagrobki z początku XX wieku, najstarsze nagrobki z 2 połowy XIX wieku.

Wartość: średnia

9. Stan zachowania i postulaty dotyczące konserwacji

Stan zachowania: średni

Zachować obiekt.


Zinventaryzować i otoczyć opieką najstarsze nagrobki.

10. Wykonanie karty (autor, data i podpis)

Pracownia Projektowo – Urbanistyczno –
Konserwatorska „ABAKUS” Chorzów,
grudzień 2024 r.
mgr inż. arch. Łukasz Niewiara
mgr Ewa Pilarska- Świerszcz

11. Zatwierdzenie karty (podpis Wojewódzkiego Konserwatora Zabytków)

*dotyczy zabytków niewpisanych do rejestru zabytków i niewłączonych do wojewódzkiej ewidencji zabytków

GEZ	KARTA ADRESOWA ZABYTKU		Karta nr
<p>1. Nazwa</p> <p style="text-align: center;">DZWONNICA</p>	<p>2. Czas powstania</p> <p style="text-align: center;">około 1900 r.</p>	<p>3. Miejscowość</p> <p style="text-align: center;">CHARZYKOWY</p>	
<p>7. Fotografia z opisem wskazującym orientację w stosunku do sąsiednich terenów lub stron świata albo mapa z zaznaczonym stanowiskiem archeologicznym</p> <p>Widok od strony: zach.</p> 		<p>4. Adres</p> <p style="text-align: center;">ul. Droga do Chojniczek nr 1 Nr ewid. dz. 457/14</p> <p>5. Przynależność administracyjna</p> <p>województwo: pomorskie</p> <p>powiat: chojnicki</p> <p>gmina: Chojnice</p> <p>6. Formy ochrony</p>	

8. Historia, opis i wartości

Wieś sołecka licząca 1924 mieszkańców (dane z XII 2019), wzmiankowana w 1350 r. w dokumentach krzyżackich jako Musekendorff, Muskendorff, 1382 – Meuschendorff, Moskindorff, 1565 – Kharzikowy, Charzikowy, 1570 – Karsziekaw. Od 1570 funkcjonowała nazwa Charzykowo, od 1660 – Charzykowy. Znaleźiska archeologiczne dowodzą, iż pierwsza osada mieściła się na południowo-zachodnim brzegu jeziora Charzykowskiego i istniała już we wczesnym średniowieczu. Od początku istnienia wieś znajdowała się w kumoterstwie człuchowskim. Do czasów krzyżackich Charzykowy należały do kasztelanii w Szczytnie, od 1530 r. wieś królewska w powiecie człuchowskim, parafii Chojniczki. W 1923 r. powstało znacznych rozmiarów letnisko – Klub Żeglarski, z nieistniejącym już domem klubowym i portem żeglarskim. Zasiągnął jako najstarszy w Polsce ośrodek sportów wodnych i tradycyjny punkt etapowy spływów kajakowych na szlaku Brdy. W XX w. wieś o wielowiekowej historii, tradycji żeglarskiej, łowieckiej i rybackiej stała się dynamicznie rozwijającą się miejscowością letniskową, przekształciła się całkowicie w miejscowość turystyczną. Charzykowy leży na południowo-wschodnim brzegu Jeziora Charzykowskiego, na obszarze Zaborskiego Parku Krajobrazowego, w otulinie Parku Narodowego „Bory Tucholskie” oraz Światowego Rezerwatu Biosfery „Bory Tucholskie”. Od 1997r. wieś jest siedzibą Dyrekcji Parku Narodowego „Bory Tucholskie”. Od 2000r. siedzibą Zaborskiego Parku Krajobrazowego. Miejscowość Charzykowy jest największą wsią Sołectwa Charzykowy, w skład którego wchodzi miejscowości: Charzykowy, Łukomie, Pomoc i Wolność.

Kaplica architektoniczna – dzwonnica murowana z cegły, 2 – kondygnacyjna, na rzucie prostokąta zbliżonego do kwadratu. Kryta dachem dwuspadowym. Sterczyzny w szczycie zwieńczone czterospadowym daszkiem. Otwory okienne i otwór drzwiowy oraz tynkowane wnęki zwieńczone łukiem zbliżonym do ostrego. Drzwi w elewacji frontowej, drewniane, dwuskrzydłowe artykułowane ozdobnymi okuciami. Drzwi zamknięte półkoliście, z tynkowanym tzw. „naświetlem”, zamkniętym ostrołucznie, nad nimi tynkowana wnęka. Powyżej otworu drzwiowego 3 wnęki tynkowane, wypełnione figurkami, środkowa większa, oraz dwie symetryczne po bokach. Powyżej wnęk blenda i dwa otwory w formie wydłużonych szczelin. Kaplica zwieńczona

Wartość: wysoka

9. Stan zachowania i postulaty dotyczące konserwacji

Stan zachowania: dobry

Zachować obiekt, jego bryłę i formę.

Utrzymać obiekt w dobrym stanie technicznym.

Prowadzić prace zachowawcze przy obiekcie.

10. Wykonanie karty (autor, data i podpis)

Pracownia Projektowo – Urbanistyczno –
Konserwatorska „ABAKUS” Chorzów,
grudzień 2024 r.
mgr inż. arch. Łukasz Niewiara
mgr Ewa Pilarska- Świerszcz

11. Zatwierdzenie karty (podpis Wojewódzkiego Konserwatora Zabytków)

*dotyczy zabytków niewpisanych do rejestru zabytków i niewłączonych do wojewódzkiej ewidencji zabytków

GEZ

KARTA ADRESOWA ZABYTKU

Karta nr

1. Nazwa

BUDYNEK MIESZKALNY

2. Czas powstania

lata 30. XX w.

3. Miejscowość

CHARZYKOWY

7. Fotografia z opisem wskazującym orientację w stosunku do sąsiednich terenów lub stron świata albo mapa z zaznaczonym stanowiskiem archeologicznym

Widok od strony: płn. zach.



4. Adres

ul Turystyczna nr 20
Nr ewid. dz. 234/2

5. Przynależność administracyjna

województwo: pomorskie

powiat: chojnicki

gmina: Chojnice

6. Formy ochrony

8. Historia, opis i wartości

Wieś sołecka licząca 1924 mieszkańców (dane z XII 2019), wzmiankowana w 1350 r. w dokumentach krzyżackich jako Musekendorff, Muskendorff, 1382 – Meuschendorff, Moskindorff, 1565 – Kharzikowy, Charzikowy, 1570 – Karsziekaw. Od 1570 funkcjonowała nazwa Charzykowo, od 1660 – Charzykowy. Znaleźiska archeologiczne dowodzą, iż pierwsza osada mieściła się na południowo-zachodnim brzegu jeziora Charzykowskiego i istniała już we wczesnym średniowieczu. Od początku istnienia wieś znajdowała się w kumoterstwie człuchowskim. Do czasów krzyżackich Charzykowy należały do kasztelanii w Szczytnie, od 1530 r. wieś królewska w powiecie człuchowskim, parafii Chojniczki. W 1923 r. powstało znacznych rozmiarów letnisko – Klub Żeglarski, z nieistniejącym już domem klubowym i portem żeglarskim. Zasiągnął jako najstarszy w Polsce ośrodek sportów wodnych i tradycyjny punkt etapowy spływów kajakowych na szlaku Brdy. W XX w. wieś o wielowiekowej historii, tradycji żeglarskiej, łowieckiej i rybackiej stała się dynamicznie rozwijającą się miejscowością letniskową, przekształciła się całkowicie w miejscowość turystyczną. Charzykowy leży na południowo-wschodnim brzegu Jeziora Charzykowskiego, na obszarze Zaborskiego Parku Krajobrazowego, w otulinie Parku Narodowego „Bory Tucholskie” oraz Światowego Rezerwatu Biosfery „Bory Tucholskie”. Od 1997r. wieś jest siedzibą Dyrekcji Parku Narodowego „Bory Tucholskie”. Od 2000r. siedzibą Zaborskiego Parku Krajobrazowego. Miejscowość Charzykowy jest największą wsią Sołectwa Charzykowy, w skład którego wchodzi miejscowości: Charzykowy, Łukomie, Pomoc i Wolność.

Budynek mieszkalny o cechach modernistycznych. Obiekt w konstrukcji murowanej. Zwarta bryła, dach czterospadowy, kryty dachówką. Elewacje kształtowane w tynku. Otwory okienne w formie zbliżone do kwadratu, trójdzielne, w prostych opaskach. W oknach drewniane okiennice. Cokół murowany, otynkowany.

Wartość: średnia

9. Stan zachowania i postulaty dotyczące konserwacji

Stan zachowania: dobry



Zachować budynek, jego bryłę i formę oraz detal.
Prowadzić prace zachowawcze.

10. Wykonanie karty (autor, data i podpis)

Pracownia Projektowo – Urbanistyczno –
Konservatorska „ABAKUS” Chorzów,
grudzień 2024 r.
mgr inż. arch. Łukasz Niewiara
mgr Ewa Pilarska- Świerszcz

11. Zatwierdzenie karty (podpis Wojewódzkiego Konservatora Zabytków)

*dotyczy zabytków niewpisanych do rejestru zabytków i
niewłączonych do wojewódzkiej ewidencji zabytków

GEZ	KARTA ADRESOWA ZABYTKU		Karta nr
<p>1. Nazwa</p> <p style="text-align: center;">BUDYNEK MIESZKALNY</p>	<p>2. Czas powstania</p> <p style="text-align: center;">lata 20. XX w.</p>	<p>3. Miejscowość</p> <p style="text-align: center;">CHARZYKOWY</p>	
<p>7. Fotografia z opisem wskazującym orientację w stosunku do sąsiednich terenów lub stron świata albo mapa z zaznaczonym stanowiskiem archeologicznym</p> <p>Widok od strony: płd. wsch. Widok od strony: płd.</p>		<p>4. Adres</p> <p style="text-align: center;">ul Turystyczna nr 32 Nr ewid. dz. 224</p>	
<div style="display: flex; justify-content: space-around;">   </div>		<p>5. Przynależność administracyjna</p> <p>województwo: pomorskie</p> <p>powiat: chojnicki</p> <p>gmina: Chojnice</p> <p>6. Formy ochrony</p>	

8. Historia, opis i wartości

Wieś sołecka licząca 1924 mieszkańców (dane z XII 2019), wzmiankowana w 1350 r. w dokumentach krzyżackich jako Musekendorff, Muskendorff, 1382 – Meuschendorff, Moskindorff, 1565 – Kharzikowy, Charzikowy, 1570 – Karsziekaw. Od 1570 funkcjonowała nazwa Charzykowo, od 1660 – Charzykowy. Znaleźiska archeologiczne dowodzą, iż pierwsza osada mieściła się na południowo-zachodnim brzegu jeziora Charzykowskiego i istniała już we wczesnym średniowieczu. Od początku istnienia wieś znajdowała się w kumoterstwie człuchowskim. Do czasów krzyżackich Charzykowy należały do kasztelanii w Szczytnie, od 1530 r. wieś królewska w powiecie człuchowskim, parafii Chojniczki. W 1923 r. powstało znacznych rozmiarów letnisko – Klub Żeglarski, z nieistniejącym już domem klubowym i portem żeglarskim. Zasiągnął jako najstarszy w Polsce ośrodek sportów wodnych i tradycyjny punkt etapowy spływów kajakowych na szlaku Brdy. W XX w. wieś o wielowiekowej historii, tradycji żeglarskiej, łowieckiej i rybackiej stała się dynamicznie rozwijającą się miejscowością letniskową, przekształciła się całkowicie w miejscowość turystyczną. Charzykowy leży na południowo-wschodnim brzegu Jeziora Charzykowskiego, na obszarze Zaborskiego Parku Krajobrazowego, w otulinie Parku Narodowego „Bory Tucholskie” oraz Światowego Rezerwatu Biosfery „Bory Tucholskie”. Od 1997r. wieś jest siedzibą Dyrekcji Parku Narodowego „Bory Tucholskie”. Od 2000r. siedzibą Zaborskiego Parku Krajobrazowego. Miejscowość Charzykowy jest największą wsią Sołectwa Charzykowy, w skład którego wchodzi miejscowości: Charzykowy, Łukomie, Pomoc i Wolność.

Budynek mieszkalny. Obiekt w konstrukcji drewnianej. Zwarta bryła, dach dwuspadowy, wypłaszczony, kryty papą. Elewacje kształtowane w drewnie, pionowo szalowane deskami z lizenami z listew. Otwory okienne w formie zbliżone do kwadratu, w snycersko opracowanych opaskach. Stolarka wielodzielna, drewniana. Obiekt posadowiony na wysokiej, murowanej piwnicy.

Wartość: wysoka

9. Stan zachowania i postulaty dotyczące konserwacji

Stan zachowania: dobry


Zachować budynek, jego bryłę i formę oraz detal.
Prowadzić prace zachowawcze.

10. Wykonanie karty (autor, data i podpis)

Pracownia Projektowo – Urbanistyczno –
Konserwatorska „ABAKUS” Chorzów,
grudzień 2024 r.
mgr inż. arch. Łukasz Niewiara
mgr Ewa Pilarska- Świerszcz

11. Zatwierdzenie karty (podpis Wojewódzkiego Konserwatora Zabytków)

*dotyczy zabytków niewpisanych do rejestru zabytków i niewłączonych do wojewódzkiej ewidencji zabytków

GEZ	KARTA ADRESOWA ZABYTKU		Karta nr
<p>1. Nazwa</p> <p style="text-align: center;">BUDYNEK MIESZKALNY</p>	<p>2. Czas powstania</p> <p style="text-align: center;">lata 20. XX w.</p>	<p>3. Miejscowość</p> <p style="text-align: center;">CHARZYKOWY</p>	
<p>7. Fotografia z opisem wskazującym orientację w stosunku do sąsiednich terenów lub stron świata albo mapa z zaznaczonym stanowiskiem archeologicznym</p> <p>Widok od strony: płd. wsch.</p> 			<p>4. Adres</p> <p style="text-align: center;">ul Turystyczna nr 30 Nr ewid. dz. 224</p> <p>5. Przynależność administracyjna</p> <p>województwo: pomorskie</p> <p>powiat: chojnicki</p> <p>gmina: Chojnice</p> <p>6. Formy ochrony</p>

8. Historia, opis i wartości

Wieś sołecka licząca 1924 mieszkańców (dane z XII 2019), wzmiankowana w 1350 r. w dokumentach krzyżackich jako Musekendorff, Muskendorff, 1382 – Meuschendorff, Moskindorff, 1565 – Kharzikowy, Charzikowy, 1570 – Karsziekaw. Od 1570 funkcjonowała nazwa Charzykowo, od 1660 – Charzykowy. Znaleźiska archeologiczne dowodzą, iż pierwsza osada mieściła się na południowo-zachodnim brzegu jeziora Charzykowskiego i istniała już we wczesnym średniowieczu. Od początku istnienia wieś znajdowała się w kumoterstwie człuchowskim. Do czasów krzyżackich Charzykowy należały do kasztelanii w Szczytnie, od 1530 r. wieś królewska w powiecie człuchowskim, parafii Chojniczki. W 1923 r. powstało znacznych rozmiarów letnisko – Klub Żeglarski, z nieistniejącym już domem klubowym i portem żeglarskim. Zasiągnął jako najstarszy w Polsce ośrodek sportów wodnych i tradycyjny punkt etapowy spływów kajakowych na szlaku Brdy. W XX w. wieś o wielowiekowej historii, tradycji żeglarskiej, łowieckiej i rybackiej stała się dynamicznie rozwijającą się miejscowością letniskową, przekształciła się całkowicie w miejscowość turystyczną. Charzykowy leży na południowo-wschodnim brzegu Jeziora Charzykowskiego, na obszarze Zaborskiego Parku Krajobrazowego, w otulinie Parku Narodowego „Bory Tucholskie” oraz Światowego Rezerwatu Biosfery „Bory Tucholskie”. Od 1997r. wieś jest siedzibą Dyrekcji Parku Narodowego „Bory Tucholskie”. Od 2000r. siedzibą Zaborskiego Parku Krajobrazowego. Miejscowość Charzykowy jest największą wsią Sołectwa Charzykowy, w skład którego wchodzi miejscowości: Charzykowy, Łukomie, Pomoc i Wolność.

Budynek mieszkalny. Obiekt w konstrukcji drewnianej. Zwarta bryła, dach dwuspadowy, wypłaszczony, kryty papą. Elewacje kształtowane w drewnie, poziomo szalowane deskami. Otwory okienne w formie zbliżone do kwadratu. Stółarka wielodzielna, drewniana. W części okien żaluzjowe okiennice. Obiekt posadowiony na wysokiej, murowanej piwnicy.

Wartość: wysoka

9. Stan zachowania i postulaty dotyczące konserwacji

Stan zachowania: dobry

Zachować budynek, jego bryłę i formę oraz detal.
Prowadzić prace zachowawcze.

10. Wykonanie karty (autor, data i podpis)

Pracownia Projektowo – Urbanistyczno –
Konserwatorska „ABAKUS” Chorzów,
grudzień 2024 r.
mgr inż. arch. Łukasz Niewiara
mgr Ewa Pilarska- Świerszcz

11. Zatwierdzenie karty (podpis Wojewódzkiego Konserwatora Zabytków)

*dotyczy zabytków niewpisanych do rejestru zabytków i niewłączonych do wojewódzkiej ewidencji zabytków

GEZ**KARTA ADRESOWA ZABYTKU****Karta nr**

1. Nazwa

**BUDYNEK USŁUGOWY
HOTEL**

2. Czas powstania

1938 r.

3. Miejscowość

CHARZYKOWY

7. Fotografia z opisem wskazującym orientację w stosunku do sąsiednich terenów lub stron świata albo mapa z zaznaczonym stanowiskiem archeologicznym

Widok od strony: wsch.

4. Adres

ul Długa nr 35
Nr ewid. dz. 239/11

5. Przynależność administracyjna

województwo: pomorskie

powiat: chojnicki

gmina: Chojnice

6. Formy ochrony



8. Historia, opis i wartości

Wieś sołecka licząca 1924 mieszkańców (dane z XII 2019), wzmiankowana w 1350 r. w dokumentach krzyżackich jako Musekendorff, Muskendorff, 1382 – Meuschendorff, Moskindorff, 1565 – Kharzikowy, Charzikowy, 1570 – Karsziekaw. Od 1570 funkcjonowała nazwa Charzykowo, od 1660 – Charzykowy. Znaleźiska archeologiczne dowodzą, iż pierwsza osada mieściła się na południowo-zachodnim brzegu jeziora Charzykowskiego i istniała już we wczesnym średniowieczu. Od początku istnienia wieś znajdowała się w kumoterstwie człuchowskim. Do czasów krzyżackich Charzykowy należały do kasztelanii w Szczytnie, od 1530 r. wieś królewska w powiecie człuchowskim, parafii Chojniczki. W 1923 r. powstało znacznych rozmiarów lotnisko – Klub Żeglarski, z nieistniejącym już domem klubowym i portem żeglarskim. Zasiągnął jako najstarszy w Polsce ośrodek sportów wodnych i tradycyjny punkt etapowy spływów kajakowych na szlaku Brdy. W XX w. wieś o wielowiekowej historii, tradycji żeglarskiej, łowieckiej i rybackiej stała się dynamicznie rozwijającą się miejscowością lotniskową, przekształciła się całkowicie w miejscowość turystyczną. Charzykowy leży na południowo-wschodnim brzegu Jeziora Charzykowskiego, na obszarze Zaborskiego Parku Krajobrazowego, w otulinie Parku Narodowego „Bory Tucholskie” oraz Światowego Rezerwatu Biosfery „Bory Tucholskie”. Od 1997r. wieś jest siedzibą Dyrekcji Parku Narodowego „Bory Tucholskie”. Od 2000r. siedzibą Zaborskiego Parku Krajobrazowego. Miejscowość Charzykowy jest największą wsią Sołectwa Charzykowy, w skład którego wchodzi miejscowości: Charzykowy, Łukomie, Pomoc i Wolność.

Obiekt hotelowy. Budynek modernistyczny w stylu modernizmu, gdyńskiego. Obiekt w konstrukcji murowanej. Rozbudowana, wielopoziomowa bryła, maksymalnie 3 – kondygnacyjna, dach płaski, kryty papą. Elewacje kształtowane w tynku. Otwory okienne w formie zbliżone do kwadratu. Cokół murowany, otynkowany, w części kamienny. Cechą charakterystyczną budynku jest wydłużone, zakończone w rzucie półkola skrzydło z okazałymi wysokimi oknami. Na elewacjach ahistoryczne dekoracje. (architekt: mgr. inż. J. Ptaszyński)

Wartość: wysoka

9. Stan zachowania i postulaty dotyczące konserwacji

Stan zachowania: średni - przebudowy

Zachować budynek, jego bryłę i formę.

Przywrócić pierwotny modernistyczny wygląd i stylistykę obiektu.

10. Wykonanie karty (autor, data i podpis)

Pracownia Projektowo – Urbanistyczno –
Konserwatorska „ABAKUS” Chorzów,
grudzień 2024 r.
mgr inż. arch. Łukasz Niewiara
mgr Ewa Pilarska- Świerszcz

11. Zatwierdzenie karty (podpis Wojewódzkiego Konserwatora Zabytków)

*dotyczy zabytków niewpisanych do rejestru zabytków i niewłączonych do wojewódzkiej ewidencji zabytków