



GEZ	KARTA ADRESOWA ZABYTKU		Karta nr
<p>1. Nazwa</p> <p style="text-align: center;">BUDYNEK LEŚNICZÓWKI W ZESPOLE NADLEŚNICTWA</p>	<p>2. Czas powstania</p> <p style="text-align: center;">1902 r.</p>	<p>3. Miejscowość</p> <p style="text-align: center;">BORNE</p>	
<p>7. Fotografia z opisem wskazującym orientację w stosunku do sąsiednich terenów lub stron świata albo mapa z zaznaczonym stanowiskiem archeologicznym</p> <p>Widok od strony: wsch. Widok od strony: płd.</p> <div style="display: flex; justify-content: space-around;">   </div>		<p>4. Adres</p> <p style="text-align: center;">Borne nr 2 Nr ewid. dz. 155</p>	
		<p>5. Przynależność administracyjna</p> <p>województwo: pomorskie</p> <p>powiat: chojnicki</p> <p>gmina: Chojnice</p>	
		<p>6. Formy ochrony</p>	

8. Historia, opis i wartości

Osada w sołectwie Kopernica gminy Chojnice. Do sołectwa należą wsie: Kopernica, Babilon, Borne, Styporc. Pod względem liczebności mieszkańców jest to najmniejsze sołectwo w gminie (liczące 64 mieszkańców, dane z XII 2019 r.). Osada Kopernica (dawna nazwa Kupfermuhle) pod koniec XVIII w., była osadą młyńską z młynem zbożowym i tartakiem wodnym, do dziś zachował się w formie szczytkowe cmentarz założony w połowie XIX w. Pod koniec XX w. osada przekształciła się w niewielką osadę leśną z leśniczówką oraz domami mieszkalnymi robotników leśnych.

Budynek leśniczówki. Obiekt w konstrukcji murowanej. Zwarta bryła 2 – kondygnacyjna, dach dwuspadowy, kryty blachodachówką. Elewacje kształtowane w cegle. Otwory okienne w formie pionowego prostokąta, zwieńczone łukiem odcinkowym, sześciocienne. W szczycie okno flankowane małymi okienkami, nad oknem okulus. W elewacji szczytowej niewielka wtórna przybudówka z wejściem. Od tylnej elewacji murowana, tynkowana przybudówka, kryta dachem dwuspadowym, krytym dachówką. Budynek na okazałym kamiennym cokole z kamienia granitowego, z okami piwnicznymi w ceglanych opaskach.

Wartość: wysoka

9. Stan zachowania i postulaty dotyczące konserwacji

Stan zachowania: dobry

Zachować budynek, jego bryłę i formę.

Wymienić pokrycie dachowe na dachówkę ceramiczną.

Zachować ceglane elewacje.



Prowadzić prace zachowawcze.

10. Wykonanie karty (autor, data i podpis)

Pracownia Projektowo – Urbanistyczno –
Konserwatorska „ABAKUS” Chorzów,
grudzień 2024 r.
mgr inż. arch. Łukasz Niewiara
mgr Ewa Pilarska- Świerszcz

**11. Zatwierdzenie karty (podpis Wojewódzkiego
Konservatora Zabytków)**

*dotyczy zabytków niewpisanych do rejestru zabytków i
niewłączonych do wojewódzkiej ewidencji zabytków

GEZ	KARTA ADRESOWA ZABYTKU		Karta nr
<p>1. Nazwa</p> <p style="text-align: center;">BUDYNEK GOSPODARCZY W ZESPOLE NADLEŚNICTWA</p>	<p>2. Czas powstania</p> <p style="text-align: center;">1902 r.</p>	<p>3. Miejscowość</p> <p style="text-align: center;">BORNE</p>	
<p>7. Fotografia z opisem wskazującym orientację w stosunku do sąsiednich terenów lub stron świata albo mapa z zaznaczonym stanowiskiem archeologicznym</p> <p>Widok od strony: pld. wsch. Widok od strony: pld-zach.</p>		<p>4. Adres</p> <p style="text-align: center;">Borne nr 2 Nr ewid. dz. 155</p>	
<div style="display: flex; justify-content: space-around;">   </div>		<p>5. Przynależność administracyjna</p> <p>województwo: pomorskie</p> <p>powiat: chojnicki</p> <p>gmina: Chojnice</p>	
		<p>6. Formy ochrony</p>	

8. Historia, opis i wartości

Osada w sołectwie Kopernica gminy Chojnice. Do sołectwa należą wsie: Kopernica, Babilon, Borne, Styporc. Pod względem liczebności mieszkańców jest to najmniejsze sołectwo w gminie (liczące 64 mieszkańców, dane z XII 2019 r.). Osada Kopernica (dawna nazwa Kupfermuhle) pod koniec XVIII w., była osadą młyńską z młynem zbożowym i tartakiem wodnym, do dziś zachował się w formie szczątkowe cmentarz założony w połowie XIX w. Pod koniec XX w. osada przekształciła się w niewielką osadę leśną z leśniczówką oraz domami mieszkalnymi robotników leśnych.

Budynek gospodarczy w zespole leśniczówki. Obiekt w konstrukcji murowanej. Zwarta bryła 2 – kondygnacyjna, dach dwuspadowy, kryty blachodachówką. Elewacje kształtowane w cegle. Otwory okienne w formie poziomego prostokąta, zwieńczone łukiem odcinkowym. Stolarka o drobnych podziałach, metalowa. Drzwi zwieńczone łukiem odcinkowym, stolarka drewniana, szalowana pionowo deskami. Nad parterem elewacja i szczyty opracowane w drewnie – poziomo szalowane luźno ciosanymi deskami.

Wartość: wysoka

9. Stan zachowania i postulaty dotyczące konserwacji

Stan zachowania: dobry

Zachować budynek, jego bryłę i formę.
Wymienić pokrycie dachowe na dachówkę ceramiczną.
Zachować ceglane i drewniane elewacje.
Prowadzić prace zachowawcze.

10. Wykonanie karty (autor, data i podpis)

Pracownia Projektowo – Urbanistyczno –
Konserwatorska „ABAKUS” Chorzów,
grudzień 2024 r.
mgr inż. arch. Łukasz Niewiara
mgr Ewa Pilarska- Świerszcz

**11. Zatwierdzenie karty (podpis Wojewódzkiego
Konservatora Zabytków)**

*dotyczy zabytków niewpisanych do rejestru zabytków i
niewłączonych do wojewódzkiej ewidencji zabytków

