





GEZ	KARTA ADRESOWA ZABYTKU		Karta nr
<p>1. Nazwa</p> <p style="text-align: center;">BUDYNEK LEŚNICTWA DAWNA PLACÓWKA STRAŻY GRANICZNEJ</p>	<p>2. Czas powstania</p> <p style="text-align: center;">1920 r.</p>	<p>3. Miejscowość</p> <p style="text-align: center;">BABILON</p>	
<p>7. Fotografia z opisem wskazującym orientację w stosunku do sąsiednich terenów lub stron świata albo mapa z zaznaczonym stanowiskiem archeologicznym</p> <p>Widok od strony: płn.</p> <div style="display: flex; justify-content: space-around;">   </div>			<p>4. Adres</p> <p style="text-align: center;">Babilon nr 2 Nr ewid. dz. 125/1</p>
			<p>5. Przynależność administracyjna</p> <p>województwo: pomorskie</p> <p>powiat: chojnicki</p> <p>gmina: Chojnice</p>
			<p>6. Formy ochrony</p>

<p>8. Historia, opis i wartości</p> <p>Osada w sołectwie Kopernica gminy Chojnice. Do sołectwa należą wsie: Kopernica, Babilon, Borne, Styporc. Pod względem liczebności mieszkańców jest to najmniejsze sołectwo w gminie (liczące 64 mieszkańców, dane z XII 2019 r.). Osada Kopernica (dawna nazwa Kupfermuhle) pod koniec XVIII w., była osadą młyńską z młynem zbożowym i tartakiem wodnym, do dziś zachował się w formie szczytkowe cmentarz założony w połowie XIX w. Pod koniec XX w. osada przekształciła się w niewielką osadę leśną z leśniczówką oraz domami mieszkalnymi robotników leśnych.</p> <p>Budynek leśniczówki. Budynek modernistyczny. Obiekt w konstrukcji murowanej. Zwarta bryła 3 – kondygnacyjna, dach czterospadowy, kryty dachówką. Elewacje kształtowane w tynku. Otwory okienne w formie pionowego prostokąta. Cokół murowany, otynkowany. W dłuższych połaciach dachu niewielkie lukarny, w krótszych – pojedyncze, w formie bawolich oczu. Stolarka okienna sześcioczęściowa.</p> <p>Wartość: wysoka</p>	<p>9. Stan zachowania i postulaty dotyczące konserwacji</p> <p>Stan zachowania: dobry</p> <p>Zachować budynek, jego bryłę i formę. Prowadzić prace zachowawcze.</p>
	<p>10. Wykonanie karty (autor, data i podpis)</p> <p>Pracownia Projektowo – Urbanistyczno – Konserwatorska „ABAKUS” Chorzów, grudzień 2024 r. mgr inż. arch. Łukasz Niewiara mgr Ewa Pilarska- Świerszcz</p> <p>11. Zatwierdzenie karty (podpis Wojewódzkiego Konservatora Zabytków)</p> <p>*dotyczy zabytków niewpisanych do rejestru zabytków i niewłączonych do wojewódzkiej ewidencji zabytków</p>

GEZ	KARTA ADRESOWA ZABYTKU		Karta nr
<p>1. Nazwa</p> <p style="text-align: center;">BUDYNEK MIESZKALNY</p>	<p>2. Czas powstania</p> <p style="text-align: center;">początek XX w.</p>	<p>3. Miejscowość</p> <p style="text-align: center;">BABILON</p>	
<p>7. Fotografia z opisem wskazującym orientację w stosunku do sąsiednich terenów lub stron świata albo mapa z zaznaczonym stanowiskiem archeologicznym</p> <p>Widok od strony: płn. zach. Widok od strony płn.</p> <div style="display: flex; justify-content: space-around;">   </div>		<p>4. Adres</p> <p style="text-align: center;">Babilon nr 1/ 1A</p> <p>5. Przynależność administracyjna</p> <p>województwo: pomorskie</p> <p>powiat: chojnicki</p> <p>gmina: Chojnice</p>	
<p>6. Formy ochrony</p>			

8. Historia, opis i wartości

Osada w sołectwie Kopernica gminy Chojnice. Do sołectwa należą wsie: Kopernica, Babilon, Borne, Styporc. Pod względem liczebności mieszkańców jest to najmniejsze sołectwo w gminie (liczące 64 mieszkańców, dane z XII 2019 r.). Osada Kopernica (dawna nazwa Kupfermuhle) pod koniec XVIII w., była osadą młyńską z młynem zbożowym i tartakiem wodnym, do dziś zachował się w formie szczątkowe cmentarz założony w połowie XIX w. Pod koniec XX w. osada przekształciła się w niewielką osadę leśną z leśniczówką oraz domami mieszkalnymi robotników leśnych.

Budynek mieszkalny parterowy.. Obiekt w konstrukcji murowanej. Zwarta, wydłużona bryła, dach dwuspadowy, naczółkowy, kryty blachodachówką. Elewacje kształtowane w tynku. Otwory okienne w formie pionowego prostokąta. Cokół murowany, otynkowany. Okna w prostych opaskach okiennych, zwieńczone łukiem odcinkowym, sześciocienne. Budynkowi towarzyszą obiekty gospodarcze: 1 – murowany z dwuspadowym, naczółkowym dachem, krytym blachodachówką, 2 – w konstrukcji drewnianej, elewacje szalowane deskami, kryty jednospadowym dachem, krytym papą.

Wartość: średnia

9. Stan zachowania i postulaty dotyczące konserwacji

Stan zachowania: dobry

Zachować budynek, jego bryłę i formę.
Wymienić pokrycia dachowe na obiektach murowanych na dachówkę ceramiczną. Prowadzić prace zachowawcze.

10. Wykonanie karty (autor, data i podpis)

Pracownia Projektowo – Urbanistyczno –
Konserwatorska „ABAKUS” Chorzów,
grudzień 2024 r.
mgr inż. arch. Łukasz Niewiara
mgr Ewa Pilarska- Świerszcz

**11. Zatwierdzenie karty (podpis Wojewódzkiego
Konserwatora Zabytków)**

*dotyczy zabytków niewpisanych do rejestru zabytków i
niewłączonych do wojewódzkiej ewidencji zabytków

